Ostbelgien
Cantons de l'Est · Oostkantons

OVELO

A vélo sur le réseau des points-nœuds

DE
FR
NL

Willkommen in Europas kraftvollem Garten.

Bienvenue dans le surprenant jardin de l'Europe.

Welkom in de ruige tuin van Europa.

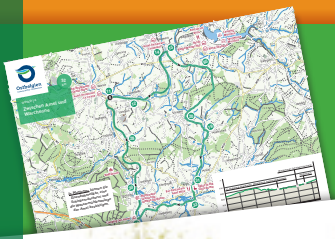

10 propositions d'itinéraires

DESCRIPTIONS | CARTES | DÉTAILS PRATIQUES

Ostbelgien
Cantons de l'Est · Oostkantons

Le nouveau balisage du réseau des points-noeuds du vélo - 850 km - est en cours. Il faut par conséquent, et selon l'itinéraire choisi, parfois suivre les anciens panneaux et parfois les nouveaux. Nous vous suggérons de vous informer sur www.ostbelgien.eu avant de partir.

Tronçon vert
Itinéraire OVELO

Balisage orange
Ancien balisage

Balisage vert
Nouveau balisage

Balisage rouge
Points-nœuds > Allemagne

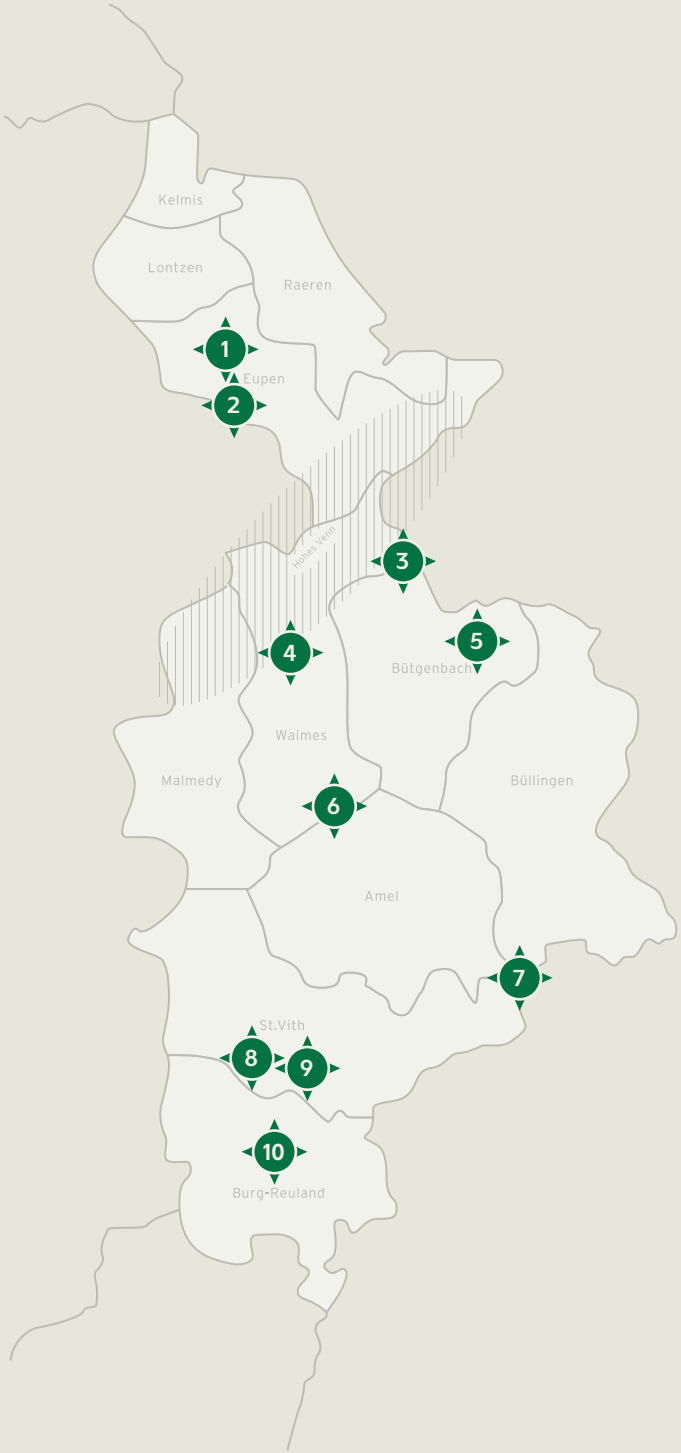

A vélo sur le réseau des points-noeuds des Cantons de l'Est

Les randonnées à vélo le long des anciennes lignes de chemin de fer, connues sous le nom de RAVeL, sont très appréciées des cyclistes. Mais les Cantons de l'Est offrent bien plus aux passionnés du vélo : une large gamme de circuits au cœur de la nature et balisés selon le système des points-nœuds, tellement facile d'utilisation que s'orienter est un jeu d'enfant. Profitez du moment !

SOMMAIRE 3

Propositions d'itinéraires

OVELO	1	Le long de la Vesdre au coeur du « Bois des Ducs »	48 km	4
OVELO	2	Du Barrage de la Vesdre vers le Ravel Vennbahn	48 km	6
OVELO	3	Les Hautes Fagnes à l'est du « Bois des Ducs »	35 km	8
OVELO	4	Les Hautes Fagnes entre la Rur et la Warche	40 km	10
OVELO	5	Autour du lac de Butgenbach	33 km	12
OVELO	6	Entre Amblève et Warchenne	32 km	14
OVELO	7	Le long de la partie nord de la vallée de l'Our	44 km	16
OVELO	8	Pays de St. Vith	28 km	18
OVELO	9	Entre Our et Amblève	36 km	20
OVELO	10	Quatre cours d'eau et un chateau	40 km	22

bed+bike Etablissements particulièrement adaptés aux attentes des cyclistes 24

e-Bike Cantons de l'Est 30

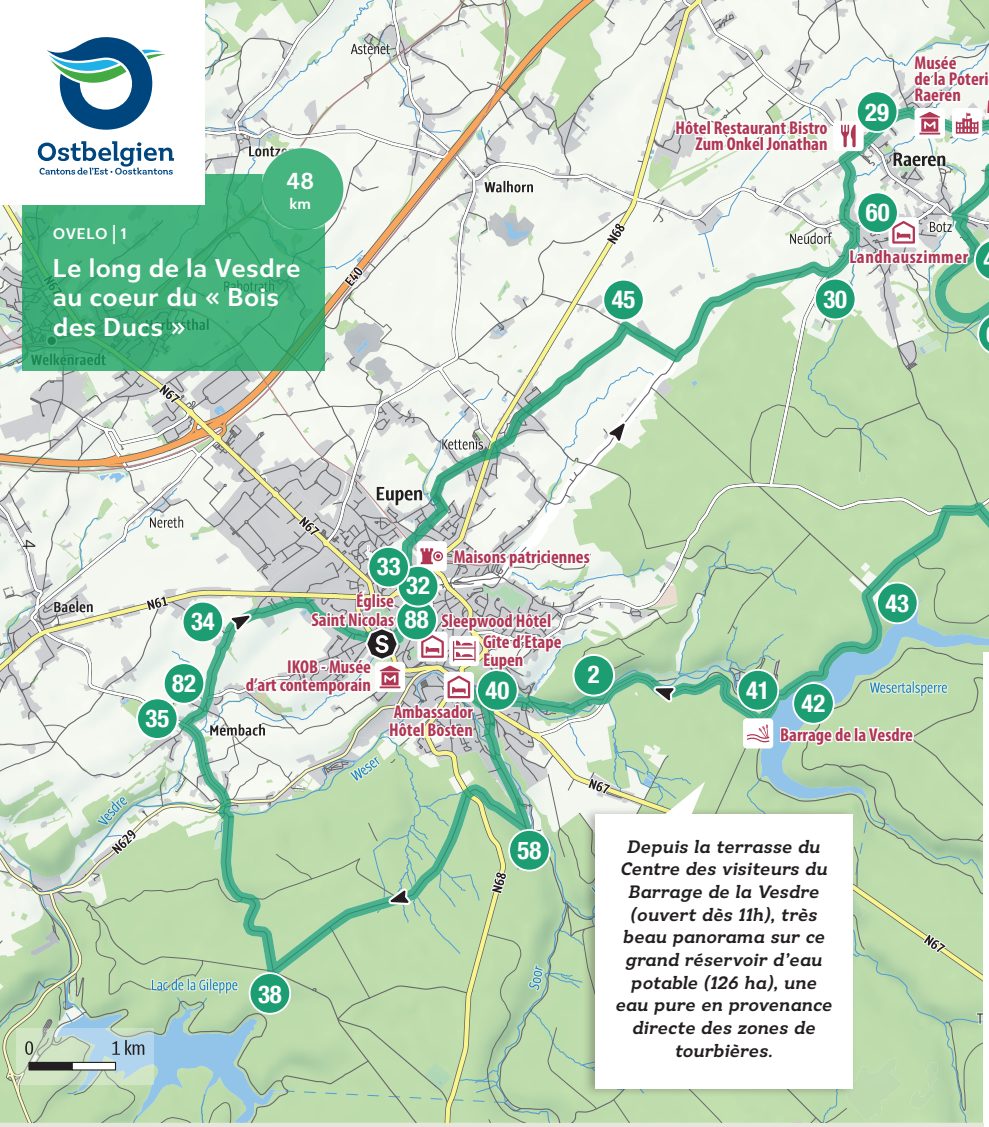

Depuis la terrasse du Centre des visiteurs du Barrage de la Vesdre (ouvert dès 11h), très beau panorama sur ce grand réservoir d'eau potable (126 ha), une eau pure en provenance directe des zones de tourbières.

ATTENTION : <u>après le PN 58</u>, sur le chemin empierré qui monte à travers les prairies, mettez pied à terre. Attention aux battues début octobre. Dates de battues et zones concernées : App „NodeMapp" ou > www.ostbelgien.eu/fr/velo/planificateur-ditineraires-a-velo

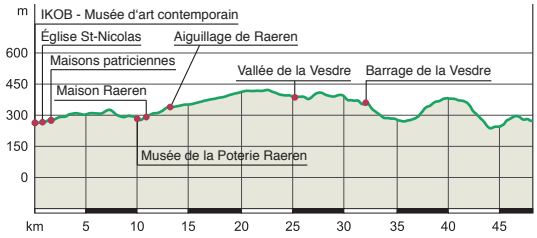

OVELO | 1 **48 km**

Le long de la Vesdre au coeur du « Bois des Ducs » (Hertogenwald)



Cet itinéraire cyclable relie la ville d'Eupen avec Roetgen en Allemagne. Vous parcourrez également 9 km sur le sentier RAVeL « Vennbahn ». Sur quasi ¾ du circuit, vous serez dans les bois de feuillus du Parc naturel Hautes Fagnes – Eifel.

Eupen est la capitale de la Communauté germanophone de Belgique. Depuis le 18ème siècle, la ville s'est développée grâce à l'eau potable et pure en provenance des Hautes Fagnes. En effet, du temps de l'industrie lainière, elle était parfaite pour le lavage des laines. De nombreux tisserands s'étaient installés près de la rivière, ils y avaient construit leurs ateliers et leurs dépôts. La ville avait connu un essor économique fulgurant en très peu de temps. Aujourd'hui encore, on peut observer, partout dans la ville, les maisons de maître cossues du temps des riches tisserands. La Vesdre traverse la ville et le « Bois des Ducs » est à deux pas. Le chemin vers Raeren mène jusqu'à Kettenis par la « Promenade », une voie réservée aux piétons et aux cyclistes, avant de rejoindre le village des potiers par des chemins tranquilles entre champs et prairies. Raeren est reconnaissable à son prestigieux château moyenâgeux avec ses douves et bâtiments chargés d'histoires. Peu après, vous arriverez sur la Vennbahn, cette ancienne voie de chemin de fer réaménagée en piste cyclable et qui traverse ici la belle forêt de Raeren jusqu'à Roetgen du côté allemand. Lorsque vous quitterez la Vennbahn pour un sentier cyclable classique, vous traverserez le „Bois des Ducs" et suivrez la Vesdre jusqu'au barrage. Ensuite une longue descente vous emmènera à Eupen et vous arriverez au point de départ via une petite boucle par Membach.



DEPART-ARRIVÉE
Eupen, Place Rotenberg
> Parking gratuit

EN COURS DE ROUTE
<u>Eupen</u>: nombreux établissements HORECA
<u>Raeren</u>: Hôtel-Restaurant Zum Onkel Jonathan
Hauptstraße 49-51 | T +32 87 858030
www.onkel-jonathan.be
<u>Barrage de la Vesdre:</u> Centre des visiteurs
Langesthal 164 | T +32 87 743 161
www.eupener-talsperre.be

Ostbelgien
Cantons de l'Est · Oostkantons

48 km

OVELO | 2

Du Barrage de la Vesdre vers le Ravel Vennbahn

Le Barrage de la Vesdre : Cette immense étendue d'eau de 126 hectares fournit depuis 1950 de l'eau potable pure provenant du plateau des Hautes Fagnes (ruisseau Getzbach et Helle) aux régions d'Eupen, Herve, Spa et Liège.

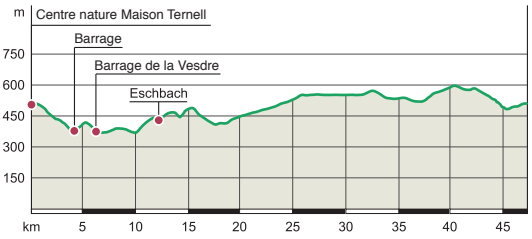

OVELO | 2

48 km

Du Barrage de la Vesdre vers le Ravel Vennbahn

Après un court tronçon de route en quittant Ternell, le sentier descend progressivement vers le Barrage de la Vesdre en suivant la vallée du Getzbach. Le Getzbach alimente le barrage en eau potable provenant directement des Hautes. Le parcours suit la rive sud du barrage sur près de 4 km, avec de jolies vues sur les étendues d'eau. Le paisible village de Roetgen (All.) à peine traversé, c'est le retour en forêt, puis sur un tronçon du sentier cyclable de la Vennbahn. Arrivée ensuite à Lammersdorf, puis à Konzen; au niveau de l'ancienne gare, l'itinéraire oblique à nouveau vers la forêt entrecoupée de portions de prairies et de quelques tourbières typiques du paysage fagnard. Le ruisseau du Getzbach serpente dans les prairies humides jusqu'au barrage de la Vesdre dans lequel il déverse ses eaux. Au point noeud 54, vous tournez à gauche et après 1,5 km, vous retrouvez le point de départ « Haus Ternell ».

Près des ¾ du parcours sont des sentiers bucoliques dans les forêts tranfrontalières du Parc naturel Hautes Fagnes – Eifel. A hauteur du Ravel Vennbahn et près du Barrage de la Vesdre, des paysages plus ouverts permettent de découvrir l'horizon.

DEPART-ARRIVÉE

Haus Ternell, Ternell 2-3, 4700 Eupen (N67)
> Parking gratuit. Traversez la N67 et prenez la direction du PN54

EN COURS DE ROUTE

Eupen: Brasserie-Restaurant Haus Ternell
Ternell 2-3, Eupen, Tel. +32 87 300048
www.ternell.be (fermé le lundi)
Konzen: Possibilités HORECA
Roetgen: Possibilités HORECA

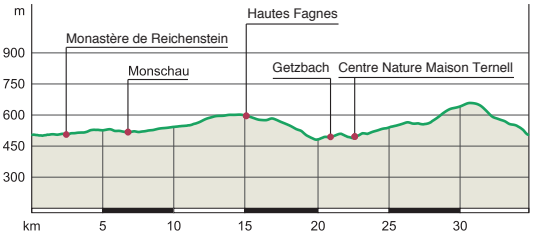

OVELO | 3 — 35 km

Les Hautes Fagnes à l'est du « Bois des Ducs » (Hertogenwald)

Pour les 12 premiers km de cette boucle, vous serez sur la partie allemande du sentier cyclable de la Vennbahn, sauf en ce qui concerne une bande de 10 mètres qui, curieusement, est sur le territoire belge ; c'est en fait une conséquence de la 1ère Guerre mondiale à la suite de laquelle l'Allemagne a dû rendre les Cantons de Eupen, Malmedy et de St Vith à la Belgique, en ce compris la Vennbahn. Le long de cette ancienne voie de chemin de fer réaménagée en piste cyclable, vous pourrez voir d'anciennes bornes frontières. Sur la portion qui suit, soit 7 km, aucun village, aucune maison, c'est le domaine préservé des Hautes Fagnes ! Un projet « Life » a récemment permis la restauration de cette partie de la Réserve naturelle Hautes Fagnes – Eifel. En effet, sans intervention humaine, les bruyères prolifèrent naturellement. Grâce à l'abattage massif d'espèces non indigènes, les tourbières ont pu retrouver vie. C'est ici, à 600 mètres au-dessus du niveau de la mer, que le ruisseau « Getzbach » prend sa source. Le seul signe de présence humaine dans cette partie de l'immense forêt du « Bois des Ducs » est la Maison de la nature Ternell, où vous pourrez faire une pause rafraichissante ou prendre un repas. Il restera ensuite 13 km à pédaler ; admirez au passage la hauteur étonnante des arbres et le capricieux cours sauvage des petits ruisseaux.

Près de 40 % du parcours suivent le sentier RAVeL « Vennbahn » et offrent d'incroyables panoramas sur la région de l'Eifel allemande. Vous pédalerez à travers d'épaisses forêts et le long des anciennes tourbières des Hautes Fagnes.

DEPART-ARRIVÉE
Am Breitenbach 35, 450 Küchelscheid
> Parking gratuit

EN COURS DE ROUTE
Eupen: Brasserie-Restaurant Maison Ternell
Ternell 2-3 | T +32 87 300 048
www.ternell.be (fermé les lundis)
Küchelscheid: Le « Waffle Time »
Am Breitenbach 35 | T +32 80 68 58 90
www.railbike.be

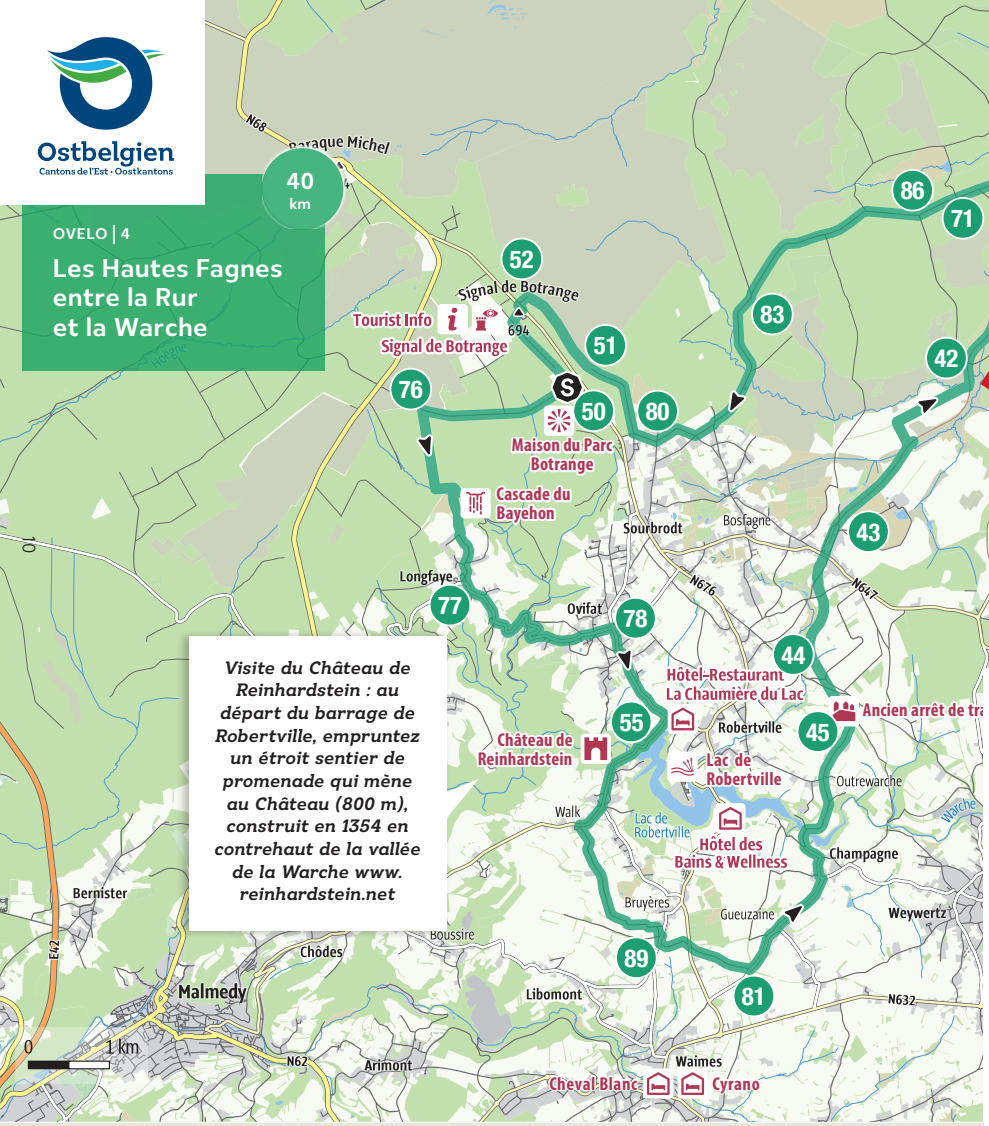

Visite du Château de Reinhardstein : au départ du barrage de Robertville, empruntez un étroit sentier de promenade qui mène au Château (800 m), construit en 1354 en contrehaut de la vallée de la Warche www.reinhardstein.net

ATTENTION : entre les PN 80 et 51, vous circulez sur un chemin forestier inconfortable par endroits, éventuellement mettre pied à terre. Attention aux promeneurs entre les PN 50 et 51

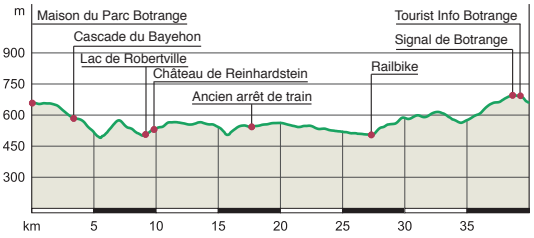

OVELO | 4 — 40 km

Les Hautes Fagnes entre la Rur et la Warche

La moitié de l'itinéraire vous mènera au coeur des Hautes Fagnes, des portions boisées alternent avec des zones de tourbières. Les 20 autres km traversent de larges prairies proches du cours de la Warche et du lac de Robertville au-dessus duquel vous passerez 2 fois.

La Maison du Parc naturel de Botrange est le cœur de la partie belge du Parc naturel Hautes Fagnes – Eifel. Le parcours vous mènera à travers d'épaisses forêts dans la vallée du Bayehon. Ensuite, autour de Robertville, les paysages sont plus dégagés. Le mur de barrage de Robertville a été érigé dans les années 1920, dans le but d'alimenter Malmedy en eau potable. Il fait 55 mètres de haut et retient quelques 8 millions de M³ d'eau. Le barrage et le lac sont entretemps devenus une attraction pour les touristes et un paradis pour les amateurs de sports d'eau. La route se poursuit par les prés, puis par plusieurs hameaux. Vous traverserez le lac pour la seconde fois et aboutirez sur l'ancienne ligne de chemin de fer réaménagée en RAVeL, la Vennbahn. Vous l'emprunterez sur 10 km et arriverez tout près de la source de la Rur du côté de Küchelscheid. La Vennbahn vous permet de découvrir, de manière confortable, de part et d'autre de la piste cyclable, des sols bourbeux et une nature particulièrement aride. Vous pédalerez ici parallèlement aux rails toujours en place et sur lesquels roulent des draisines (www.railbike.be). Arrivés à Kalterherberg, vous serez juste à la limite de la frontière allemande.

DEPART-ARRIVÉE
Maison du Parc naturel > Parking gratuit
Rte de Botrange 313, 4950 Robertville/Waimes

EN COURS DE ROUTE
Botrange: Fagn'eteria
Maison du Parc naturel | T +32 80 44 53 59
www.botrange.be
Küchelscheid: Le Waffle Time + Taverne A'Lutze
Am Breitenbach 35 | T +32 80 68 58 90
www.railbike.be

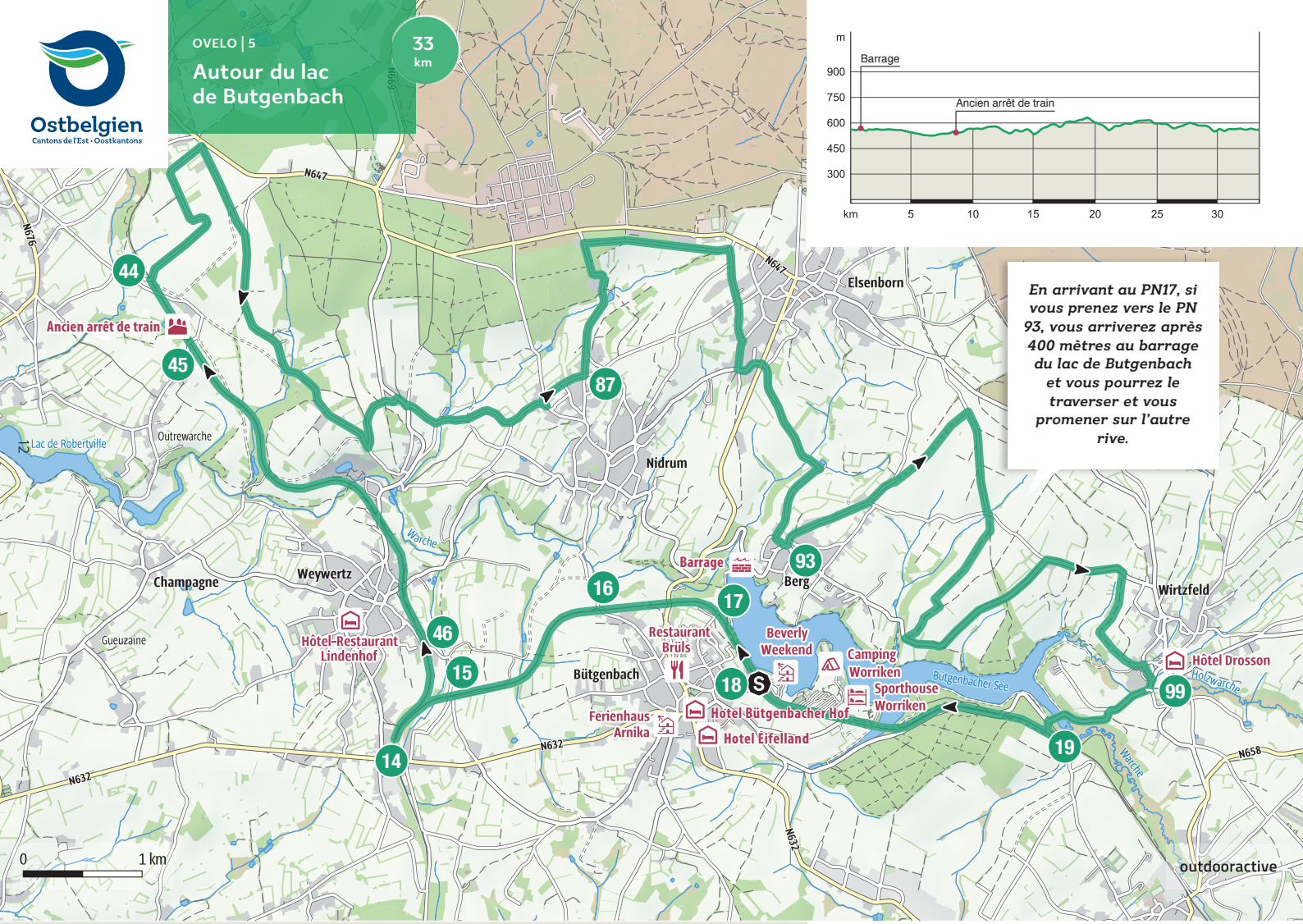

En arrivant au PN17, si vous prenez vers le PN 93, vous arriverez après 400 mètres au barrage du lac de Butgenbach et vous pourrez le traverser et vous promener sur l'autre rive.

OVELO | 5 33 km

Autour du lac de Butgenbach

Le RAVeL L45A à la découverte du lac de Butgenbach et le RAVeL « Vennbahn » avec un avant-goût de paysages et villages belges les plus hauts en altitude, au nord du lac.

C'est l'ingénieur italien Boldo qui a en 1930 dirigé la construction du barrage de Butgenbach. Les travaux ont duré 2 ans, le barrage fait 23 m de haut et une turbine produit chaque année 2 millions de kWH d'électricité. Le lac a une superficie de 120 ha et comme son eau n'alimente pas en eau potable, la pratique des sports nautiques y est proposée, dont, entre autres, la voile, le pédalo et la baignade. Depuis Butgenbach, on devine le lac à travers les arbres et buissons. Remarquez cette particularité des arbres, dont les troncs défient les lois de la verticalité en se penchant au-dessus de l'eau. Non loin de là, un imposant viaduc domine la vallée de la Warche. De là-haut, le paysage est complètement ouvert. Vous êtes ici sur un sentier RAVeL (L45A) qui va vous mener d'ici quelques petits kilomètres au sentier cyclable RAVeL de la Vennbahn, que vous emprunterez sur 5 kilomètres en passant par le village de Weywertz. Des prairies à perte de vue, seules les vaches vous regarderont probablement passer et le nombre de maisons se compte sur les doigts de la main. 22 kilomètres plus loin, vous arriverez au village de Berg, situé en contrehaut du lac de Butgenbach. Arrivés à l'est du lac, vous frôlerez le village de Wirtzfeld, mais en délaisserez le centre pour passer au-dessus de 2 cours d'eau qui alimentent le lac, la Holzwarche et la Warche.

DEPART-ARRIVÉE
Ancienne gare de Butgenbach > Parking gratuit
Seestraße 53, 4750 Butgenbach

EN COURS DE ROUTE
Possibilités HORECA à Butgenbach ou

A PROXIMITE
à Berg, Weywertz ou Wirtzfeld

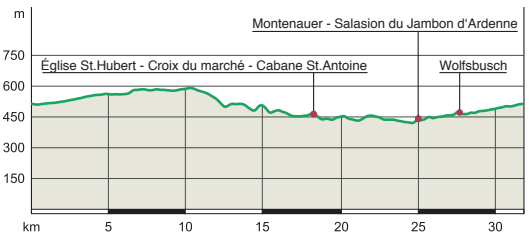

OVELO | 6

32 km

Entre Amblève et Warchenne

La moitié du parcours suit le tracé du RAVeL « Vennbahn », un très beau tronçon au pays des sources de l'Amblève et de la Warchenne. Des panoramas ouverts sur des prairies à perte de vue et quelques petites incursions en forêt sont au programme.

Le fil rouge de ce tour est l'eau. Les 2 rivières, l'Amblève et la Warchenne, au creux de leurs vallées, offrent un parcours assez facile, sans grandes montées. Certains villages comme Möderscheid ou Schoppen étonnent par leur calme, alors que pas bien loin, à quelques petits km, à Waimes ou Amel par exemple, la vie bat son plein. Vous passerez par 4 anciennes gares de la Vennbahn et à Montenau, vous pourrez même voir des vestiges du chemin de fer. A Ondenval, si les abris de chemin de fer ont disparu depuis longtemps, on peut par contre lire l'histoire et découvrir l'atmosphère d'antan des voyageurs en train sur un panneau d'information et des photos datant d'avant-guerre. L'ancienne gare de Waimes est parfaitement intacte et est actuellement habitée par des particuliers. C'est précisément là que se rejoignent le RAVeL L45 (Malmedy) et le L48 (Vennbahn). Deux petits km plus loin, vous arriverez à Faymonville, où les passagers en attente pouvaient se protéger de la pluie dans un abri en béton. La gare de Weywertz (Oberweywertz) a été entièrement détruite par un incendie en 2001. On peut encore bien se rendre compte de l'espace qu'occupait le bâtiment à l'époque. Au PN 14 se situe l'embranchement du RAVeL L45a (Vennquerbahn) qui passe par Butgenbach et Bullange et qui rejoint plus loin le sentier cyclable «Kyll-Radweg» de l'Eifel allemande. Les derniers train qui ont roulé sur cette ligne transportaient du bois pour la scierie à Bullange.

DEPART-ARRIVÉE

Rue de la Gare 91, 4950 Waimes (PN 11 > PN 12) > Parking gratuit (ancienne gare)

EN COURS DE ROUTE

Hôtel-Restaurant AMEL-MITTE
Auf dem Kamp 1A, 4770 Amel | T +32 80 34 80 50
www.amelmitte.be

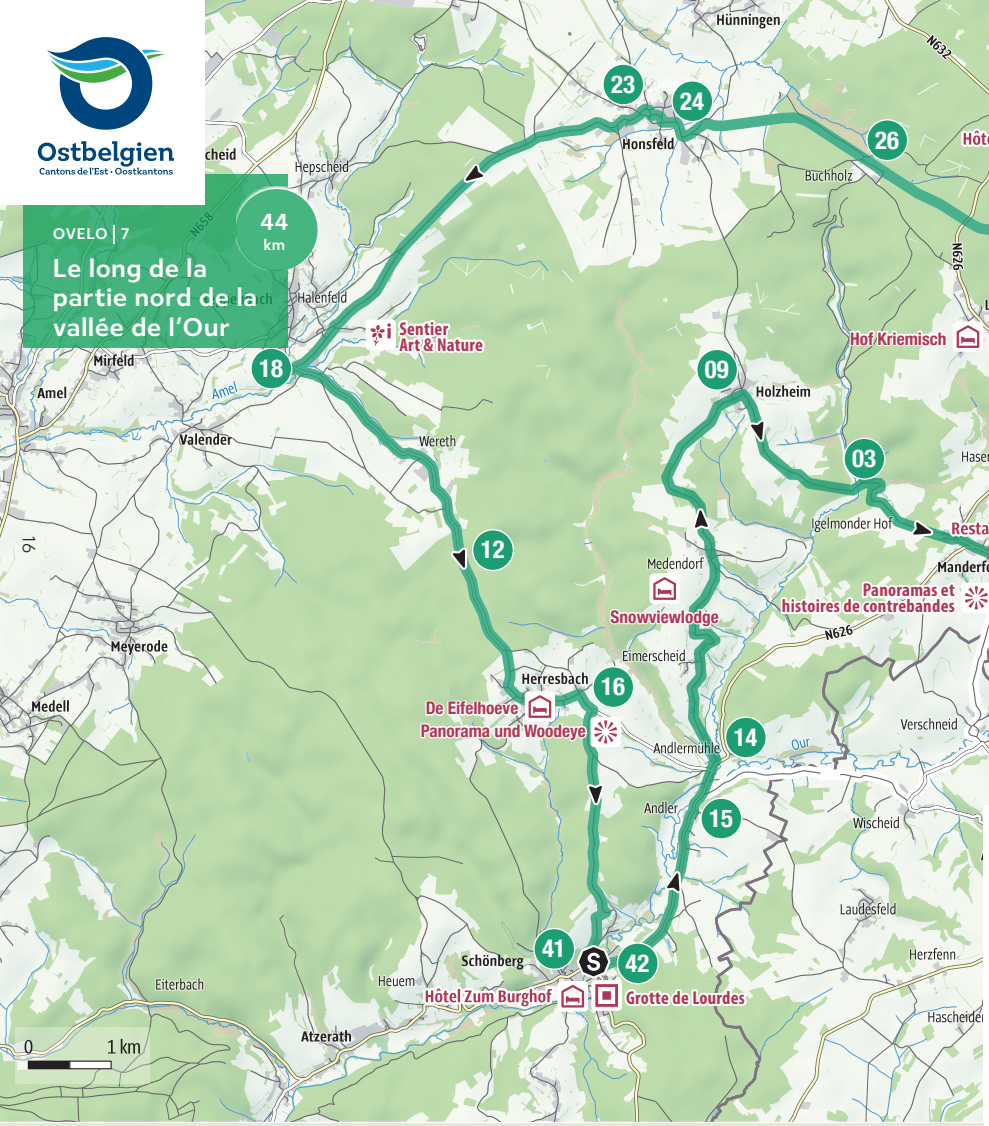

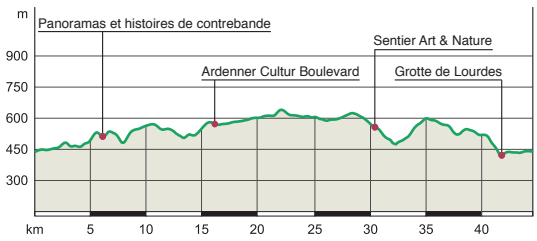

OVELO | 7 — 44 km

Le long de la partie nord de la vallée de l'Our

Une boucle à vélo tout à l'est de la Belgique, vers la source de l'Our et sur le RAVeL L45a entre Honsfeld et Losheimergraben, juste à la frontière belgo-allemande.

Vous pédalerez pendant les 9 premiers km le long de la frontière allemande, à cheval sur la ligne de partage des bassins de la Moselle et de la Meuse. C'est ici que l'Our prend sa source. Plusieurs villages traversés pendant ce tour vous offriront des points de vue exceptionnels sur l'alternance des paysages, entre collines et vallées profondes. A Herresbach, par exemple, arrêtez-vous à la plate-forme « Wood Eye » : on y découvre la vallée de l'Our et en arrière-fond, les nombreux parcs éoliens allemands. Ensuite, Heppenbach où l'Amblève prend sa source. Entre Schönberg et Losheim, les petits villages se suivent, tout calmes, comme si le temps s'y était arrêté. L'ambiance y est douce, sans stress, sans bruit, la nature est partout. Losheim possède une beau musée avec une exposition de crèches du monde entier appelée „Ars Krippana", il suffit de suivre les indications vers l'Ardenner Cultur Boulevard.

DEPART-ARRIVÉE
Eglise de (4782) Schönberg > Parking gratuit

EN COURS DE ROUTE
Schönberg: Hôtel Zum Burghof
K.F. Schinkelstraße 11 | T +32 80 54 81 59
www.burghof.be
Manderfeld: Eifeler Hof
Manderfeld 37 | T +32 80 54 88 35
www.eifelerhof.be

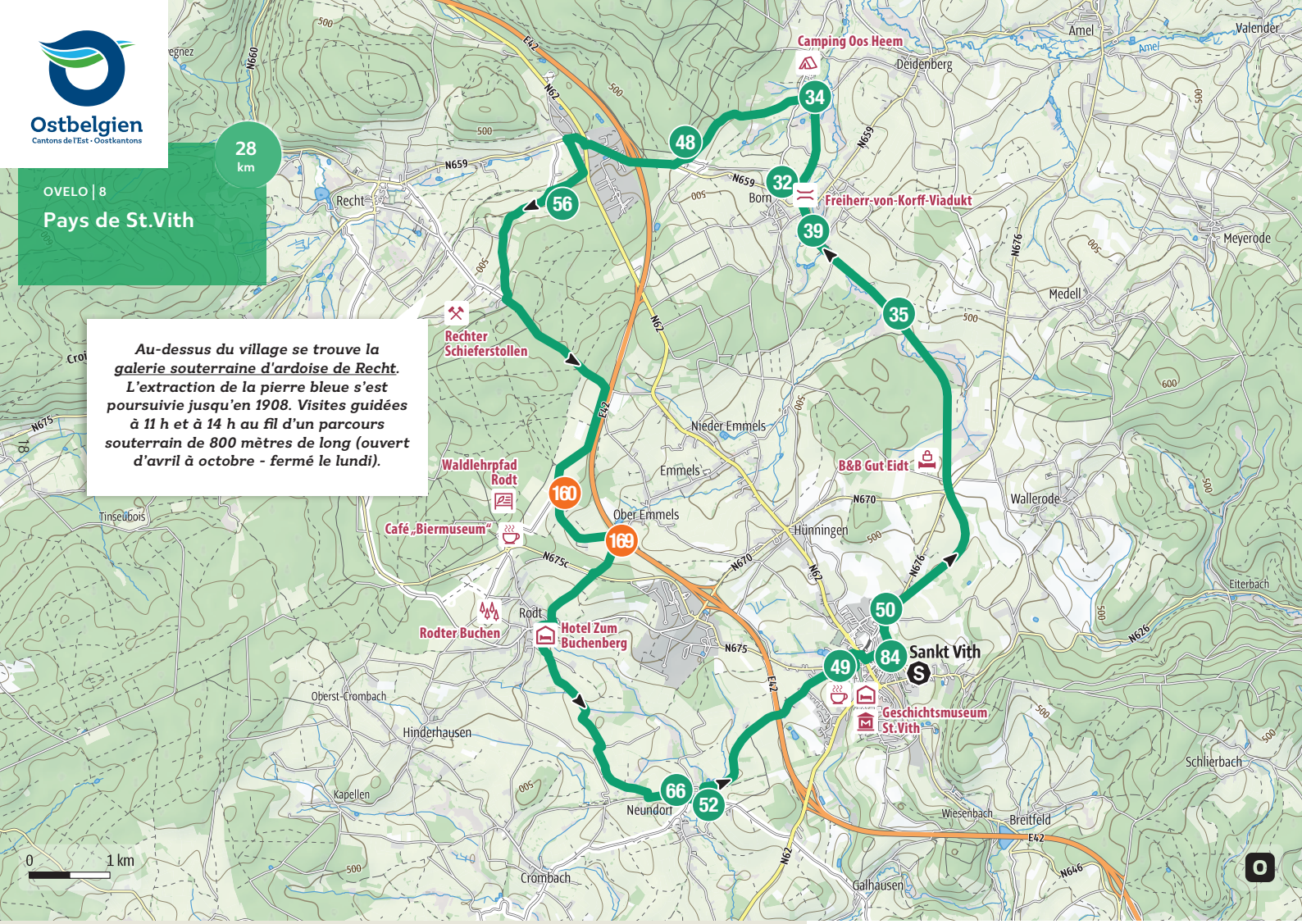

OVELO | 8

28 km

Pays de St.Vith

La région autour de St-Vith se caractérise par des paysages ouverts et de vastes terres agricoles. L'itinéraire mène aussi à travers la forêt d'Emmels.

Les 10 premiers kilomètres empruntent le Ravel Vennbahn en direction de Waimes. De part et d'autres de l'ancienne voie ferrée transformée en piste cyclable, la vue est dégagée sur les vastes prairies et les zones humides de la réserve naturelle entre Born et Montenau. Après avoir quitté la Vennbahn, les paysages restent encore très ouverts sur l'horizon. Le village de Recht à peine traversé, une montée ardue s'annonce, avec comme récompense la sublime forêt d'Emmels. Un arrêt à l'insolite "Musée de la Bière" décoré de centaines de verres et bouteilles de bières du monde entier vaut la peine. Le lieu culmine à 580 mètres et se situe dans l'entité de Rodt. Après ce village, suit celui de Neundorf qui se singularise par son église toute blanche et son haut viaduc. Le retour au point de départ est maintenant imminent.

DEPART-ARRIVÉE

Triangel, Vennbahnstraße 2, 4780 St.Vith > P gratuit
Dos à l'entrée du Triangel, empruntez le sentier cyclable vers la droite, en direction du PN 32.

EN COURS DE ROUTE

Rodt: Hotel „Zum Buchenberg", Café "Biermuseum", Tomberg 77
Montenau: Café Terminus
St.Vith: de nombreuses possibilités HORECA

Wiesenbach : Chapelle St Bartholomé, ancien ermitage datant des années 1800. Vous pouvez voir des tilleuls centenaires et un ancien cimetière autour de la chapelle.

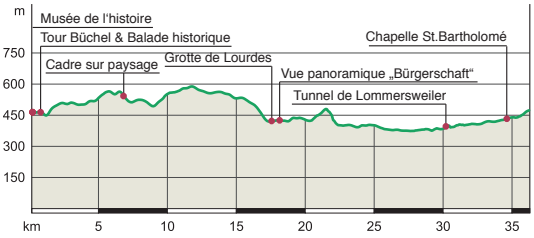

OVELO | 9 **36 km**

Entre Our et Amblève

A peine sortis de l'agglomération de St Vith, vous pédalerez au coeur du Parc naturel Hautes Fagnes – Eifel, ce qui signifie par de petites rues calmes, à l'orée de forêts et dans la romantique vallée de l'Our, à proximité de l'Eifel allemande.

Les 10 premiers km de cette boucle vous emmèneront à Meyerode. Jusque-là, ça grimpe, puis ça va redescendre vers la vallée de l'Our jusqu'à Schönberg. Après un tronçon idyllique de 5 km en contrehaut de la rivière, le très beau village de Setz apparait, et avec lui un panorama sur toute la vallée. Cette partie du tour est sans dénivelé, idéale pour laisser errer le regard au loin et admirer.... A Steinebruck, vous dépasserez l'étonnant viaduc de 80 mètres de haut de l'autoroute E42 Verviers-Prum, enjambant la vallée de l'Our. Il est tellement imposant que la vallée semble toute petite. De là, vous emprunterez le RAVeL « Vennbahn » vers St Vith, avec un passage à proximité de l'ancienne gare de Lommersweiler et la traversée d'un tunnel. La petite rivière qui a creusé la vallée s'appelle Braunlauf. Vous quitterez Neidingen par une petite route et vous vous retrouverez à nouveau sur l'ancienne ligne de chemin de fer à hauteur de Wiesenbach. Le RAVeL « Vennbahn » vous ramènera tranquillement et en toute sécurité jusqu'à St Vith.

DEPART-ARRIVÉE

Triangel, Vennbahnstr. 2, 4780 St.Vith > Parking gratuit
Tournez le dos au Triangel et engagez-vous sur la droite vers le PN 32.

EN COURS DE ROUTE

Nombreuses possibilités HORECA à St.Vith Schönberg: Hotel „Zum Burghof"
+ „Schmiede Hotel"

OVELO | 10

Quatre cours d'eau et un chateau

41 km

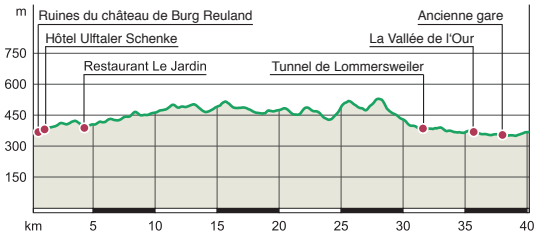

Le Château de Burg-Reuland est à 2 pas du PN 72. L'édifice du 10ème siècle appartenant aux seigneurs de Reuland est resté en ruine pendant des siècles. Une incendie l'a ravagé au 18ème siècle et la restauration des ruines n'a été réalisée dans les années nonante. La visite est libre et accessible tous les jours.

OVELO | 10 — 41 km

Quatre cours d'eau et un chateau

Le circuit permet de découvrir des villages paisibles qui semblent se reposer au coeur d'un paysage où coulent l'Ulf et le Braunlauf. La forêt semble bien loin... pourtant, juste après avoir traversé le Braunlauf à Galhausen, on se retrouve tout à coup entouré d'arbres. Après une montée assez sérieuse, prendre le temps d'admirer le large panorama sur la vallée de l'Ulf. Descendre le long du ruisseau Hasselbach pour atteindre à nouveau le Ravel Vennbahn qui suit le cours du Braunlauf et de l'Our. Incursion en Allemagne à hauteur du village de Hemmeres et puis poursuivre le long de l'Our qui revient vers le lieu de départ du tour. Burg-Reuland, caché au détour d'un méandre de l'Our est un des plus anciens villages des Cantons de l'Est.

Les vallées de ces 4 ruisseaux, l'Ulf, le Braunlauf, le Hasselbach et l'Our, sont le fil rouge de cette randonnée à vélo. Lorsque l'on en quitte les rives, c'est pour pédaler vers les crêtes et profiter d'impressionnants panoramas.

DEPART-ARRIVÉE

Burg-Reuland : Bureau d'information touristique, Von-Orley-Straße (4790) / Dirigez-vous vers le point-noeud 72 (Ravel Vennbahn), puis 71.

EN COURS DE ROUTE

Burg-Reuland: plusieurs établ. HORECA
Oudler: Restaurant Le Jardin

bed+bike

Que vous soyez à la recherche d'un logement pour une nuit ou pour un séjour plus long, la région de vacances des Cantons de l'Est propose un large choix d'établissements **particulièrement adaptés aux attentes des cyclistes**. Hôtels cosy, pensions typiques, maisons de vacances et campings labellisés bed+bike vous attendent! Vous y serez accueillis chaleureusement et renseignés sur les meilleurs bons plans et itinéraires cyclables.




HOTEL Bütgenbacher Hof ****
75 34
Marktplatz 8, 4750 Bütgenbach
www.hbh.be



HOTEL des Bains & Wellness ****
Haelen 2, 4950 Robertville
www.robert-hotels.com
32 12

HOTEL Eifelland ****
28 16
Seestraße 5, 4750 Bütgenbach
www.hoteleifelland.be

HOTEL Pip-Margraff ****
60 30
Hauptstraße 7, 4780 St. Vith
www.pip.be



HOTEL Zur Post ****
17 8
Hauptstraße 39, 4780 St. Vith
www.hotelzurpost.be

HOTEL Belair ***
20 10
Belair 11b, 4950 Waimes
www.ostbelgien.eu/fr/fiche/hotel/hotel-belair



APPART-HOTEL Au Cheval Blanc ***
17 6
Rue du Centre 20, 4950 Waimes
www.robert-hotels.com




HOTEL Burg Hof ***
54 28
Neugarten, Burg-Reuland 16, 4790 Burg-Reuland
www.hotelburghof.be



HOTEL Drosson ***
80 30
Kirchenseite 8, 4760 Wirtzfeld
www.drosson.be



HOTEL Eifeler Hof ***
34 13
Manderfeld 304, 4760 Büllingen
www.eifelerhof.be



HOTEL Hotleu ***
32 15
Rue de Hottleux 106, 4950 Waimes
www.hotleu.be



HOTEL Le Cyrano ***
35 17
Rue de la Gare 23, 4950 Waimes
www.cyrano.be



HOTEL Le Val d'Arimont ***
40 20
Chemin du Val 30, 4960 Arimont
www.val-arimont.be



HOTEL Lindenhof ***
40 20
Neuerweg 1, 4750 Weywertz
www.lindenhof-weywertz.com



HOTEL Schröder ***
23 13
Losheimergraben 13, 4760 Büllingen
www.hotel-schroeder.be




Sleepwood HOTEL ***
32 16
Neustraße 61, 4700 Eupen
www.sleepwood.eu



HOTEL Steineweiher ***

42 14

Rodter Straße 32, 4780 St. Vith

www.steineweiher.be

HOTEL Tychon ***

83 32

Aachener Straße 30, 4731 Eynatten

www.hotel-tychon.be



HOTEL Ulftaler Schenke ***

42 14

Lindenallee, Burg-Reuland 65, 4790 Burg-Reuland

www.ulftaler-schenke.be




HOTEL Zum Buchenberg ***

74 34

Vielsalmer Straße 10, 4780 Rodt

www.hotelrauschen.be

HOTEL Zum Burghof ***

14 6

K.F.-Schinkelstraße 11, 4780 Schönberg

www.burghof.be

HOTEL Zum Onkel Jonathan ***

12 6

Hauptstraße 49-51, 4730 Raeren

www.onkel-jonathan.be

HOTEL Zur Alten Mühle ***

29 15

Stupbach 7, D-54617 Lützkampen

www.zuraltenmuehle.com

Daft HOTEL

8 4

route de Waimes 19b, 4960 Malmedy

www.dafthotel.be




Berliner Hof

15 10

Pulverstraße 1, 4780 St. Vith

www.berliner-hof.be

SPORTHOUSE Worriken

56 28

Worriken 9, 4750 Bütgenbach

www.worriken.be

Beverly Weekend

38 8

Worriken 3, 4750 Bütgenbach

www.beverlyweekend.com

De Eifelhoeve

-- --

Ins Flostal 40, 4770 Herresbach

www.deeifelhoeve.be




Fleur de Lys

5 3

Waldergasse, Dürler 5, 4790 Burg-Reuland

www.gonay.be/lys



Gut Eidt B&B

14 6

Zur Eidt 1a, 4770 Wallerode

www.guteidt.be



Hof Gemehret

24 12

Gemehret 101, 4701 Kettenis

www.hof-gemehret.com



Hof Luterberg

28 12

Mühlenweg 105, 4710 Lontzen

www.hof-luterberg.be





Landhauszimmer

8 2

Kreuzstraße 28, 4730 Raeren

www.landhauszimmer.eu





LANTERFANTER

- -

Wingerscheid 1, 4782 Schönberg

www.lanterfanter.be





La Nuit d'Or

2 1

Rue des Hauts Sarts 17, 4950 Thirimont

www.lanuitdor.com




La Romance du Lac

10 5

Rue du Barrage 19, 4950 Robertville

www.laromancedulac.be

LEVEL600 B&B

- -

Hünningen 175d, 4760 Büllingen
www.level600.com

Maison Ruthier

8 4

Faymonville, Ruthier 13, 4950 Waimes
www.maison-ruthier.be



Snowviewlodge

22 9

Medendorf 21, 4760 Büllingen
www.snowviewlodge.be



Souvenirs d'Ouren (3🏠)

18 9

Auf dem Mühlensteg 11, 4790 Ouren
www.souvenirsdouren.be

Vegder Kulinarium

12 5

Hünninger Weg 13, 4780 St. Vith
www.vegder-kulinarium.com

VIDO Atelier & Herberge

120 21

Mierelterweg, Burg-Reuland 21, 4790 Burg-Reuland
www.vi-do.be



Jugendherberge / Auberge de Jeunesse / Jeugdherberg

Hautes Fagnes

184 35

Route d'Eupen 36, 4960 Bévercé
www.lesaubergesdejeunesse.be/en/malmedy-youth-hostel




Jugendherberge / Auberge de Jeunesse / Jeugdherberg

Eifel-Ardennen

94 22

Rodter Straße 13 A, 4780 St. Vith
www.jeugdherbergen.be/en/sankt-vith




Gîte Kaleo Eupen

104 28

Judenstraße 79, 4700 Eupen
www.gitesdetape.be




Gîte Kaleo Ovifat

109 24

Rue des Charmilles 69, 4950 Ovifat
www.gitesdetape.be



CAMPING Grotte des Nains

P --

route d'Eupen 44, 4960 Malmedy
www.malmedy.be

CAMPING Oos Heem

P 40

Zum Schwarzenvenn 6, 4770 Deidenberg
www.campingoosheem.be

CAMPING Worriken

P 45

Worriken 9, 4750 Bütgenbach
www.worriken.be

www.ostbelgien.eu

e-Bike

Ostbelgien • Cantons de l'Est • Oostkantons

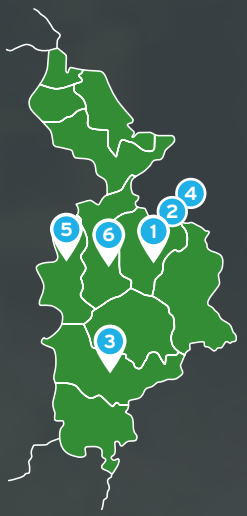

Ostbelgien
Cantons de l'Est • Oostkantons

Découvrir en douceur

Vous voulez pédaler jusqu'au point culminant du pays et partir à la découverte des paysages verdoyants des Cantons de l'Est? Choisissez l'option E-Bike, ce sera super cool! Entre les circuits à vélo de point-noeud en point-noeud et les sentiers Ravel qui vous emmènent jusqu'en Allemagne et au Luxembourg, c'est à vous de voir la combinaison qui vous plaira le mieux!

7 stations de locations sont à votre disposition dans les Cantons de l'Est : les 46 vélos à assistance électrique que vous y trouverez sont au top pour vous conduire là où vous voudrez en toute sécurité. Les vélos se louent d'avril à fin septembre, mais certains loueurs les proposent toute l'année. Groupes bienvenus sur demande préalable, possibilité de réunir 30 vélos au même endroit.

Les vélos en location dans les Cantons de l'Est sont des **Cube Town Sport Hybrid Pro 500,** avec un moteur Bosch et un système à 10 vitesses Shimano Deore. Le cadre est conçu pour un maximum de confort de conduite. Le système de freinage hydraulique Shimano garantit une sécurité absolue en toute circonstance.

1 **Hôtel Butgenbacher Hof**
Marktplatz 8, 4750 Butgenbach
T +32 80 444 212 / info@hbh.be

2 **Hôtel Eifelland**
Seestraße 5, 4750 Butgenbach
T +32 80 446 670 / info@hoteleifelland.be

3 **Hôtel Pip-Margraff**
Hauptstraße 7, 4780 St.Vith
T +32 80 228 663 / info@pip.be

4 **Centre de vacances WORRIKEN**
Worriken 9, 4750 Butgenbach
+32 80 446 961 / info@worriken.be

5 **Malmundarium**
Place du Châtelet 9, 4960 Malmedy
T +32 80 799 668 / info@malmundarium.be

6 **AT Bike**
Coirville 11, 4950 Waimes
T +32 80 678 382 / info@atbike.be

Prix de référence 04/2024 : 22 €/1/2 jour ou 30 €/jour

Agence du Tourisme des Cantons de l'Est | T +32 80 227 664 | info@ostbelgien.eu | **www.ostbelgien.eu**

Ostbelgien
Cantons de l'Est - Ostkantons

Provinz Lüttich
www.liegetourisme.be

Maison du Tourisme Hautes Fagnes Cantons de l'Est
Place Albert 1er 29a
4960 Malmedy
T +32 80 227 664
info@ostbelgien.eu
www.ostbelgien.eu

Coordination
Dany Heck
Rédaction >TOURS
Ward van Loock
Cartes
outdooractive.com
Design
www.design1A.com

© copyrights
ostbelgien.eu
Dominik Ketz
Guy Raskin
Ernst Miglbauer

Impression
Excelle Print
05/2025

www.ostbelgien.eu

Envie de plus ?

Demandez la carte VELOTOUR

Disponible dans tous les bureaux d'information et sur **www.ostbelgien.eu**