



**Ostbelgien**  
Cantons de l'Est - Oostkantons

# OVELO

A vélo sur le réseau des points-nœuds



Willkommen in Europas  
kraftvollem Garten.

Bienvenue dans  
le surprenant jardin  
de l'Europe.

Welkom in de ruige  
tuin van Europa.



## 10 propositions d'itinéraires

DESCRIPTIONS | CARTES | DÉTAILS PRATIQUES



Le nouveau balisage du réseau des points-nœuds du vélo - 850 km - est en cours. Il faut par conséquent, et selon l'itinéraire choisi, parfois suivre les anciens panneaux et parfois les nouveaux. Nous vous suggérons de vous informer sur [www.ostbelgien.eu](http://www.ostbelgien.eu) avant de partir.



Tronçon vert  
**Itinéraire OVELO**



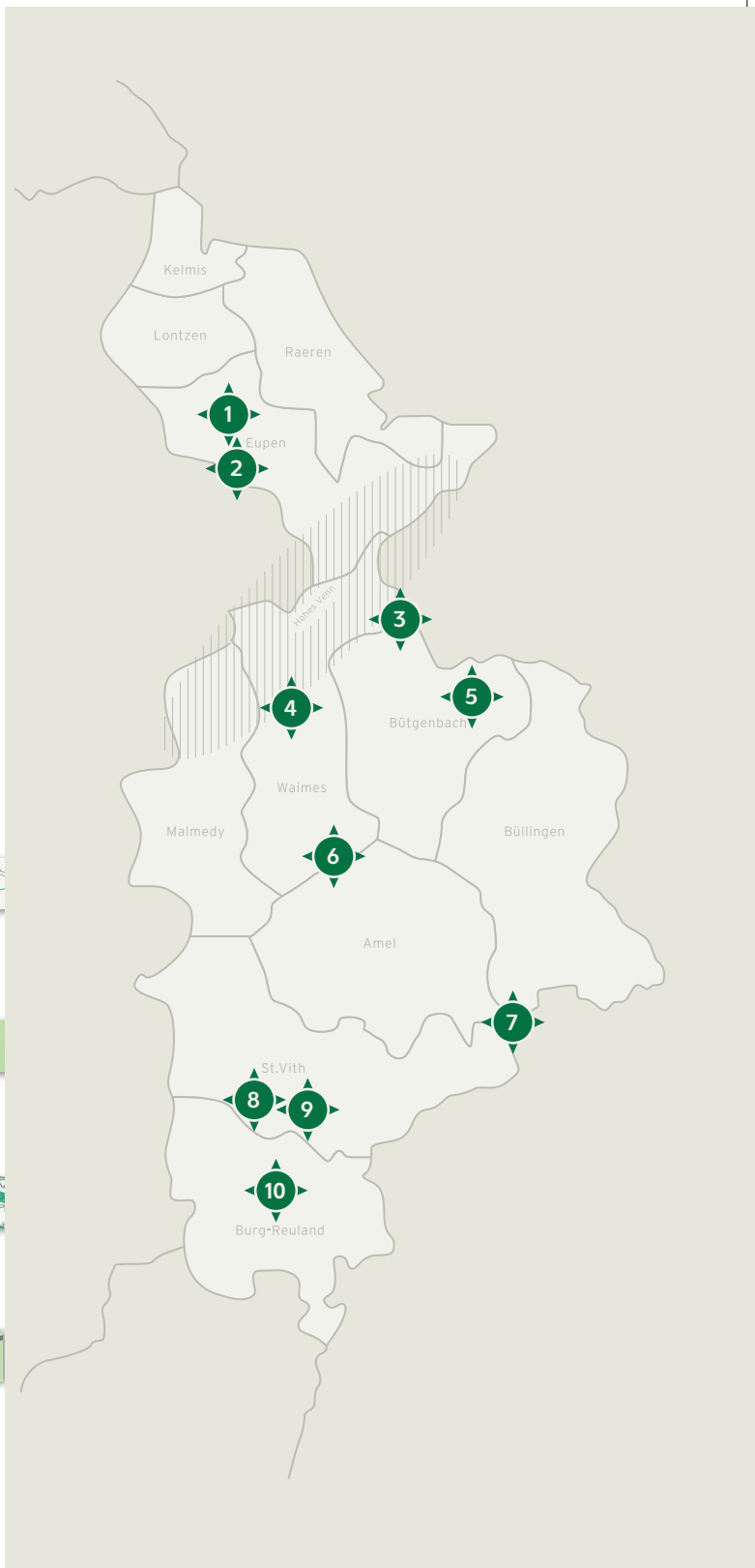
Balisage orange  
**Ancien balisage**



Balisage vert  
**Nouveau balisage**



Balisage rouge  
**Points-nœuds > Allemagne**



# A vélo sur le réseau des points-noeuds des Cantons de l'Est

Les randonnées à vélo le long des anciennes lignes de chemin de fer, connues sous le nom de RAVeL, sont très appréciées des cyclistes. Mais les Cantons de l'Est offrent bien plus aux passionnés du vélo : une large gamme de circuits au cœur de la nature et balisés selon le système des points-noeuds, tellement facile d'utilisation que s'orienter est un jeu d'enfant. Profitez du moment !

SOMMAIRE	3
----------	---

---

## Propositions d'itinéraires

<b>OVELO</b> 1	Le long de la Vesdre au coeur du « Bois des Ducs »	48 km	4
<b>OVELO</b> 2	Du Barrage de la Vesdre vers le Ravel Vennbahn	48 km	6
<b>OVELO</b> 3	Les Hautes Fagnes à l'est du « Bois des Ducs »	35 km	8
<b>OVELO</b> 4	Les Hautes Fagnes entre la Rur et la Warche	40 km	10
<b>OVELO</b> 5	Autour du lac de Butgenbach	33 km	12
<b>OVELO</b> 6	Entre Amblève et Warchenne	32 km	14
<b>OVELO</b> 7	Le long de la partie nord de la vallée de l'Our	44 km	16
<b>OVELO</b> 8	Pays de St. Vith	28 km	18
<b>OVELO</b> 9	Entre Our et Amblève	36 km	20
<b>OVELO</b> 10	Quatre cours d'eau et un chateau	40 km	22

<b>bed+bike</b>	Etablissements particulièrement adaptés aux attentes des cyclistes		24
<b>e-Bike</b>	Cantons de l'Est		30



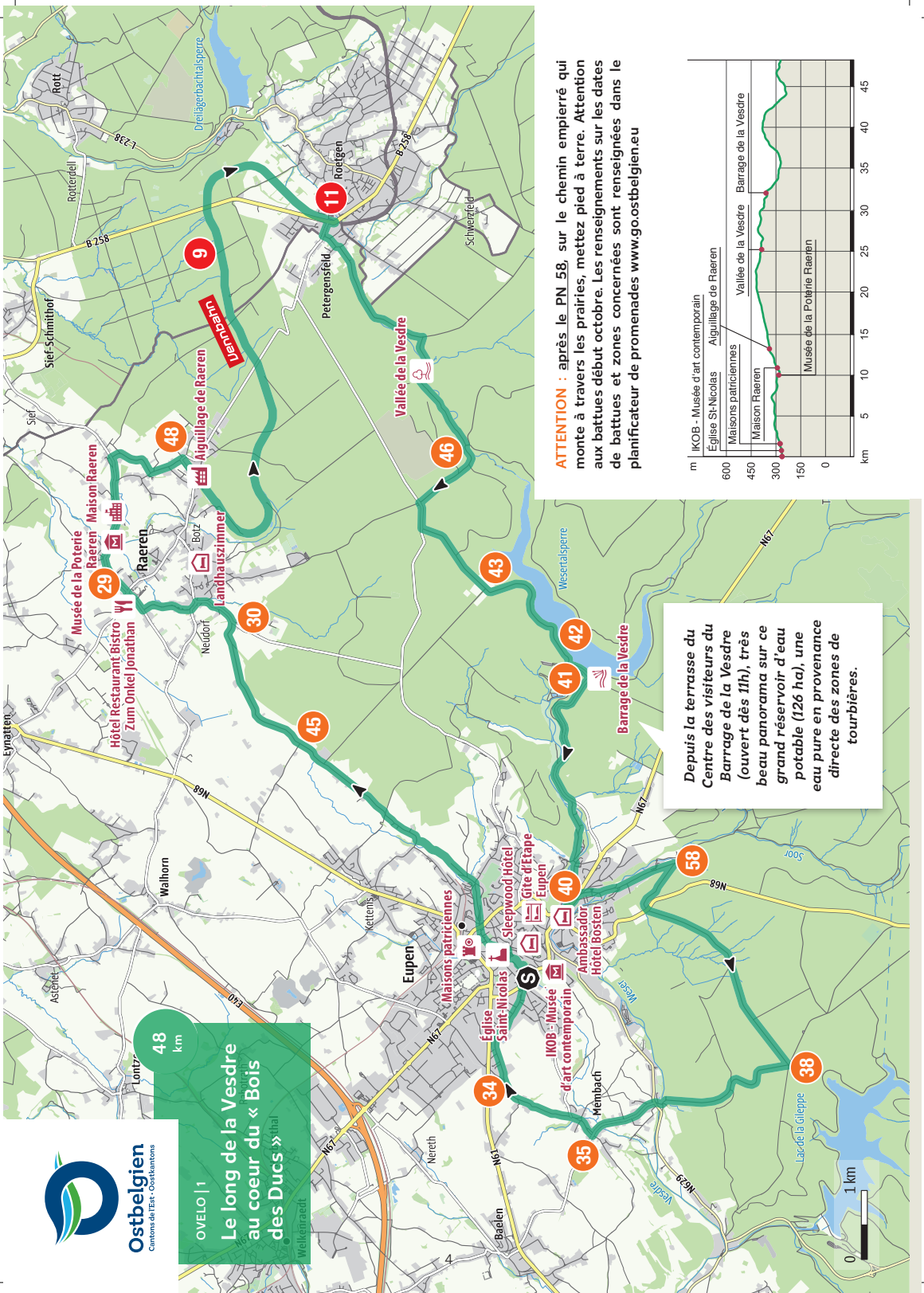


**Ostbelgien**  
Cantons de l'Est - Oostprovincies

OVELO | 1  
**Le long de la Vesdre  
au cœur du « Bois  
des Ducs »**

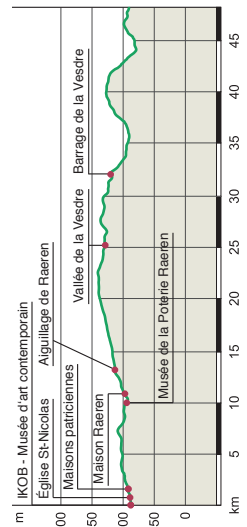
Welkenraat

48  
km



Depuis la terrasse du Centre des visiteurs du Barrage de la Vesdre (ouvert dès 11h), très beau panorama sur ce grand réservoir d'eau potable (126 ha), une eau pure en provenance directe des zones de tourbières.

**ATTENTION :** après le PN 58, sur le chemin empierré qui monte à travers les prairies, mettez pied à terre. Attention aux battues début octobre. Les renseignements sur les dates de battues et zones concernées sont renseignés dans le planificateur de promenades [www.go.ostbelgien.eu](http://www.go.ostbelgien.eu)





OVELO | 1

# Le long de la Vesdre au coeur du « Bois des Ducs » (Hertogenwald)

48 km



5

Eupen est la capitale de la Communauté germanophone de Belgique. Depuis le 18ème siècle, la ville s'est développée grâce à l'eau potable et pure en provenance des Hautes Fagnes. En effet, du temps de l'industrie lainière, elle était parfaite pour le lavage des laines. De nombreux tisserands s'étaient installés près de la rivière, ils y avaient construit leurs ateliers et leurs dépôts. La ville avait connu un essor économique fulgurant en très peu de temps. Aujourd'hui encore, on peut observer, partout dans la ville, les maisons de maître cossues du temps des riches tisserands. La Vesdre traverse la ville et le « Bois des Ducs » est à deux pas. Sur le trajet vers Raeren, vous pédalerez avec, d'un côté, des pâturages et de l'autre, la forêt. Raeren est reconnaissable à son prestigieux château moyenâgeux avec ses douves et bâtiments chargés d'histoires. Peu après, vous arriverez sur la Vennbahn, cette ancienne voie de chemin de fer réaménagée en piste cyclable et qui traverse ici la belle forêt de Raeren jusqu'à Roetgen du côté allemand. Lorsque vous quitterez la Vennbahn pour un sentier cyclable classique, vous resterez en forêt et suivrez la Vesdre jusqu'au barrage. Ensuite une longue descente vous emmènera à Eupen.



*Cet itinéraire cyclable relie la ville d'Eupen avec Roetgen en Allemagne. Vous parcourrez également 9 km sur le sentier RAVeL « Vennbahn ». Sur quasi ¾ du circuit, vous serez dans les bois de feuillus du Parc naturel Hautes Fagnes – Eifel.*



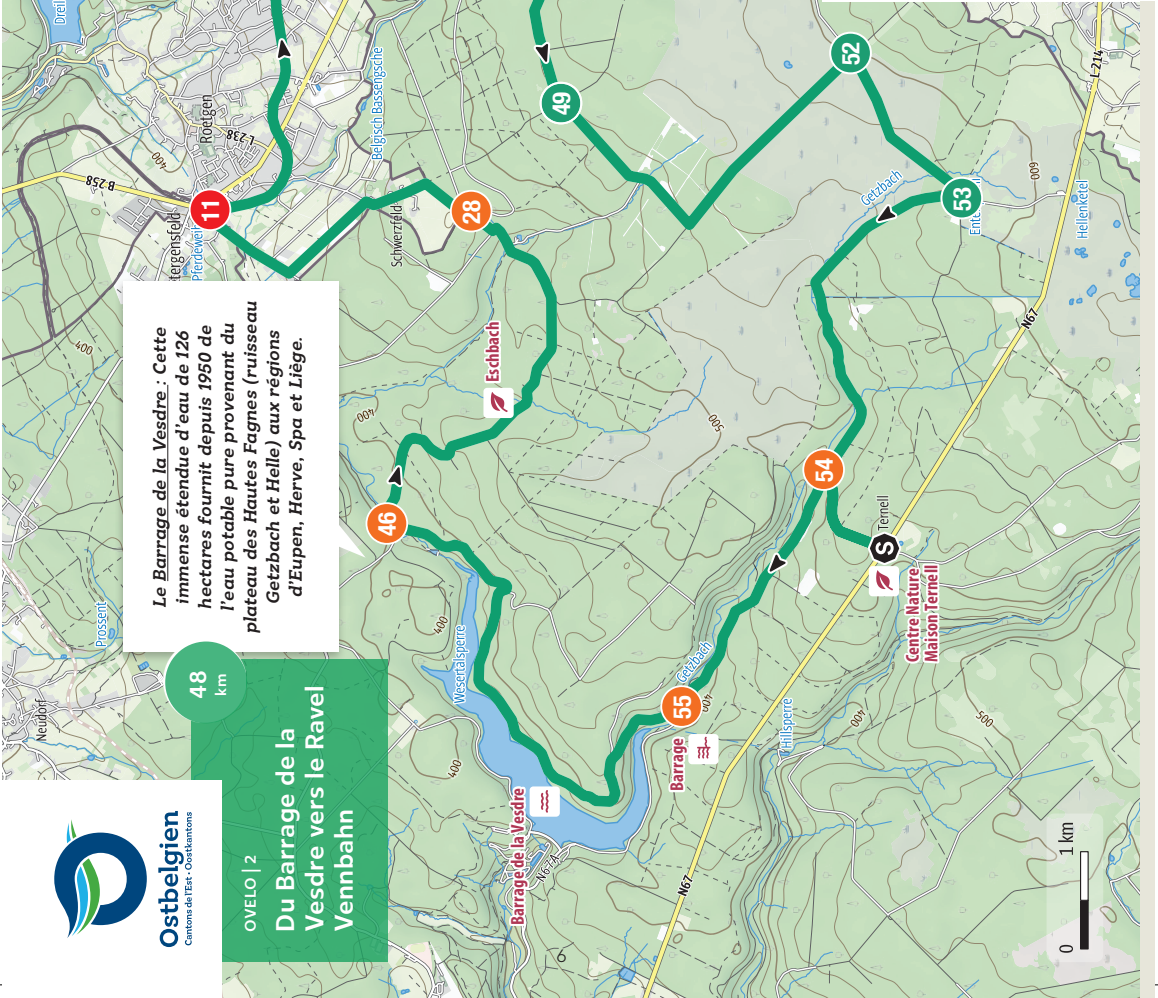
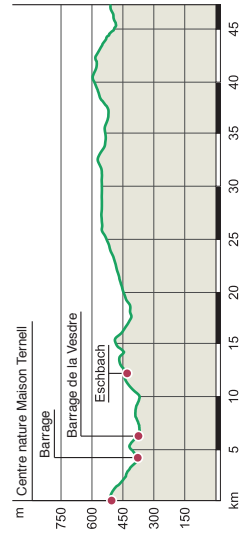
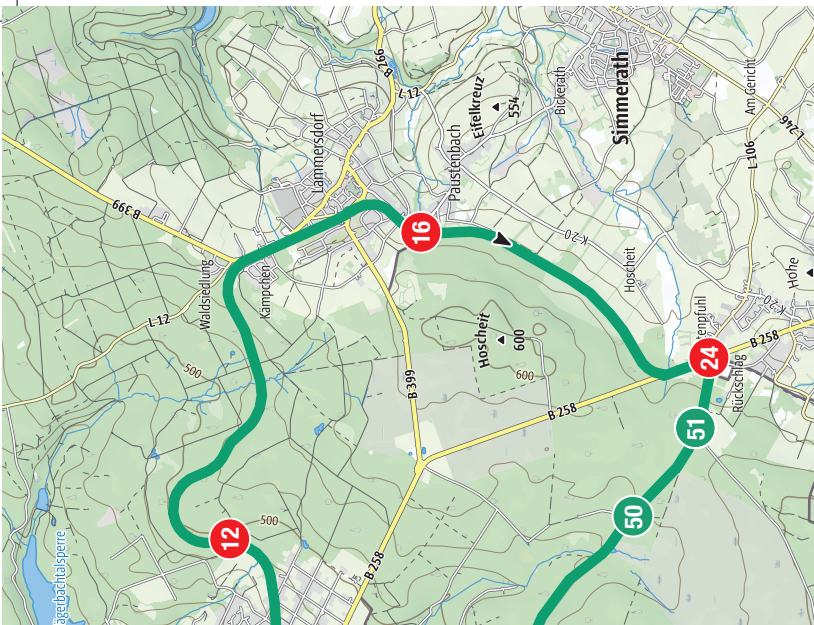
## DEPART-ARRIVÉE

Eupen, Place Rotenberg  
> Parking gratuit

## EN COURS DE ROUTE

Eupen: nombreux établissements HORECA  
Raeren: Hôtel-Restaurant Zum Onkel Jonathan  
Hauptstraße 49-51 | T +32 87 858030  
[www.onkel-jonathan.be](http://www.onkel-jonathan.be)  
Barrage de la Vesdre: Centre des visiteurs  
Langesthal 164 | T +32 87 743 161  
[www.eupener-talsperre.be](http://www.eupener-talsperre.be)

**Le Barrage de la Vesdre :** Cette immense étendue d'eau de 126 hectares fournit depuis 1950 de l'eau potable pure provenant du plateau des Hautes Fagnes (ruisseau Getzbach et Helle) aux régions d'Eupen, Herve, Spa et Liège.



OVELO | 2

# Du Barrage de la Vesdre vers le Ravel Vennbahn

48 km



Après un court tronçon de route en quittant Ternell, le sentier descend progressivement vers le Barrage de la Vesdre en suivant la vallée du Getzbach. Le Getzbach alimente le barrage en eau potable provenant directement des Hautes. Le parcours suit la rive sud du barrage sur près de 4 km, avec de jolies vues sur les étendues d'eau. Le paisible village de Roetgen (All.) à peine traversé, c'est le retour en forêt, puis sur un tronçon du sentier cyclable de la Vennbahn. Arrivée ensuite à Lammersdorf, puis à Konzen; au niveau de l'ancienne gare, l'itinéraire oblique à nouveau vers la forêt entrecoupée de portions de prairies et de quelques tourbières typiques du paysage fagnard. Le ruisseau du Getzbach serpente dans les prairies humides jusqu'au barrage de la Vesdre dans lequel il déverse ses eaux.



*Près des  $\frac{3}{4}$  du parcours sont des sentiers bucoliques dans les forêts transfrontalières du Parc naturel Hautes Fagnes – Eifel. A hauteur du Ravel Vennbahn et près du Barrage de la Vesdre, des paysages plus ouverts permettent de découvrir l'horizon.*



## DEPART-ARRIVÉE

Haus Ternell, Ternell 2-3, 4700 Eupen (N67)

> Parking gratuit. Traversez la N67 et prenez la direction du PN54

## EN COURS DE ROUTE

Eupen: Brasserie-Restaurant Haus Ternell

Ternell 2-3, Eupen, Tel. +32 87 300048

[www.ternell.be](http://www.ternell.be) (fermé le lundi)

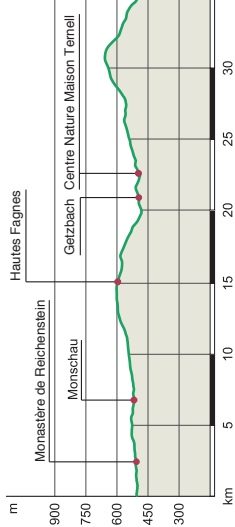
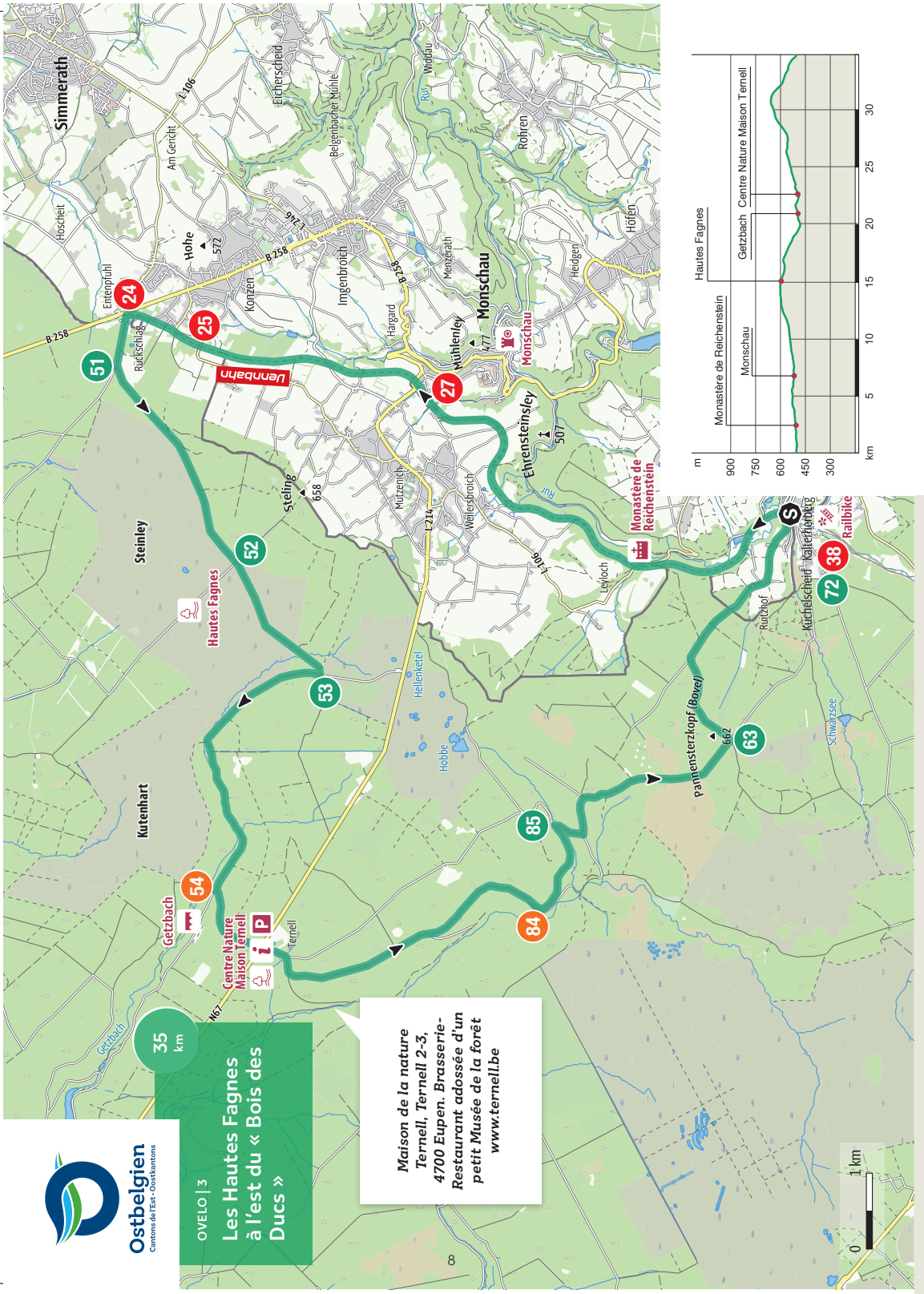
Konzen: Possibilités HORECA

Roetgen: Possibilités HORECA



**Maison de la nature Ternell, Ternell 2-3, 4700 Eupen. Brasserie-Restaurant adossée d'un petit Musée de la forêt**  
[www.ternell.be](http://www.ternell.be)

35 km



OVELO | 3

## Les Hautes Fagnes à l'est du « Bois des Ducs » (Hertogenwald)

35 km



Pour les 12 premiers km de cette boucle, vous serez sur la partie allemande du sentier cyclable de la Vennbahn, sauf en ce qui concerne une bande de 10 mètres qui, curieusement, est sur le territoire belge ; c'est en fait une conséquence de la 1ère Guerre mondiale à la suite de laquelle l'Allemagne a dû rendre les Cantons de Eupen, Malmédy et de St Vith à la Belgique, en ce compris la Vennbahn. Le long de cette ancienne voie de chemin de fer réaménagée en piste cyclable, vous pourrez voir d'anciennes bornes frontières. Sur la portion qui suit, soit 7 km, aucun village, aucune maison, c'est le domaine préservé des Hautes Fagnes ! Un projet « Life » a récemment permis la restauration de cette partie de la Réserve naturelle Hautes Fagnes – Eifel. En effet, sans intervention humaine, les bruyères prolifèrent naturellement. Grâce à l'abattage massif d'espèces non indigènes, les tourbières ont pu retrouver vie. C'est ici, à 600 mètres au-dessus du niveau de la mer, que le ruisseau « Getzbach » prend sa source. Le seul signe de présence humaine dans cette partie de l'immense forêt du « Bois des Ducs » est la Maison de la nature Ternell, où vous pourrez faire une pause rafraîchissante ou prendre un repas. Il restera ensuite 13 km à pédaler ; admirez au passage la hauteur étonnante des arbres et le capricieux cours sauvage des petits ruisseaux.



Près de 40 % du parcours suivent le sentier RAVeL « Vennbahn » et offrent d'incroyables panoramas sur la région de l'Eifel allemande. Vous pédalerez à travers d'épaisses forêts et le long des anciennes tourbières des Hautes Fagnes.



### DEPART-ARRIVÉE

Am Breitenbach 35, 450 Küchelscheid  
> Parking gratuit

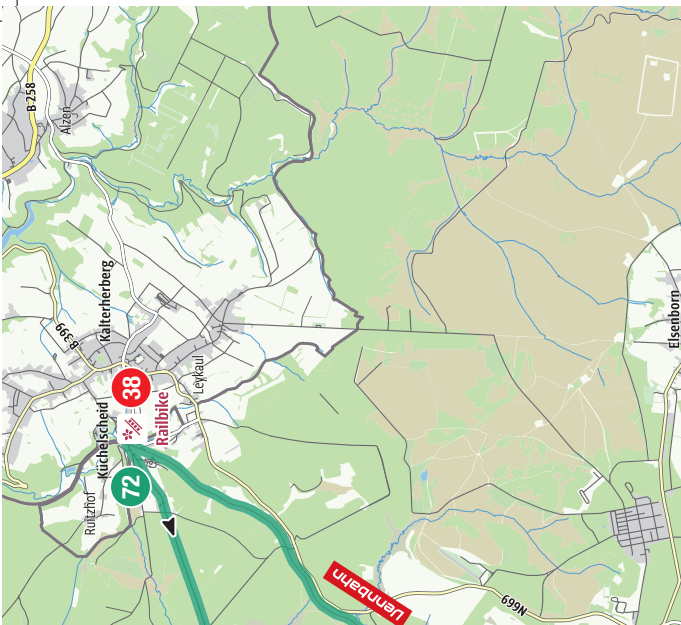
### EN COURS DE ROUTE

Eupen: Brasserie-Restaurant Maison Ternell  
Ternell 2-3 | T +32 87 300 048

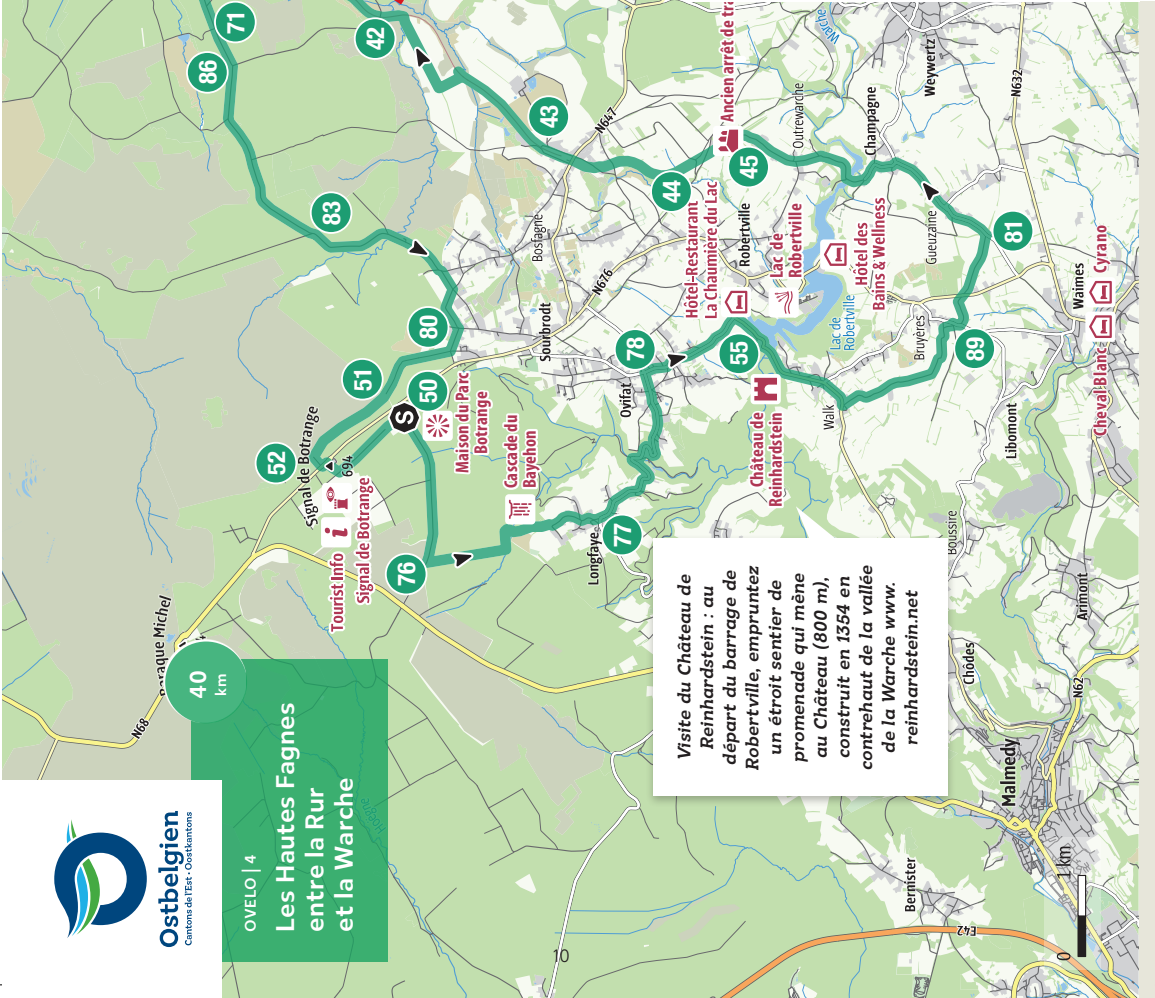
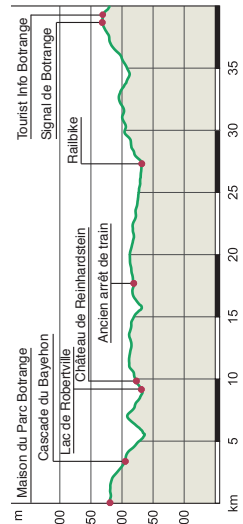
[www.ternell.be](http://www.ternell.be) (fermé les lundis)

Küchelscheid: Le « Waffle Time »

Am Breitenbach 35 | T +32 80 68 58 90  
[www.railbike.be](http://www.railbike.be)



**ATTENTION** : entre les PN 80 et 51, vous circulez sur un chemin forestier inconfortable par endroits, éventuellement mettre pied à terre. Attention aux promeneurs entre les PN 50 et 51



Visite du Château de Reinhardstein : au départ du barrage de Robertville, empruntez un étroit sentier de promenade qui mène au Château (800 m), construit en 1354 en contrehaut de la vallée de la Warche [www.reinhardstein.net](http://www.reinhardstein.net)



OVELO | 4

# Les Hautes Fagnes entre la Rur et la Warche


40 km



*La moitié de l'itinéraire vous mènera au cœur des Hautes Fagnes, des portions boisées alternent avec des zones de tourbières. Les 20 autres km traversent de larges prairies proches du cours de la Warche et du lac de Robertville au-dessus duquel vous passerez 2 fois.*

11

La Maison du Parc naturel de Botrange est le cœur de la partie belge du Parc naturel Hautes Fagnes – Eifel. Le parcours vous mènera à travers d'épaisses forêts dans la vallée du Bayehon. Ensuite, autour de Robertville, les paysages sont plus dégagés. Le mur de barrage de Robertville a été érigé dans les années 1920, dans le but d'alimenter Malmédy en eau potable. Il fait 55 mètres de haut et retient quelques 8 millions de M<sup>3</sup> d'eau. Le barrage et le lac sont entretemps devenus une attraction pour les touristes et un paradis pour les amateurs de sports d'eau. La route se poursuit par les prés, puis par plusieurs hameaux. Vous traverserez le lac pour la seconde fois et aboutirez sur l'ancienne ligne de chemin de fer réaménagée en RAVEl, la Vennbahn. Vous l'emprunterez sur 10 km et arriverez tout près de la source de la Rur du côté de Kalterherberg (en All.). La Vennbahn vous permet de découvrir, de manière confortable, de part et d'autre de la piste cyclable, des sols bourbeux et une nature particulièrement aride. Vous pédalerez ici parallèlement aux rails toujours en place et sur lesquels roulent des draisines ([www.railbike.be](http://www.railbike.be)). Arrivés à Kalterherberg, vous serez juste à la limite de la frontière allemande.



## DEPART-ARRIVÉE

Maison du Parc naturel > Parking gratuit  
Rte de Botrange 313, 4950 Robertville/Waimes

## EN COURS DE ROUTE

Botrange: Fagn'eteria

Maison du Parc naturel | T +32 80 44 53 59  
[www.botrange.be](http://www.botrange.be)

Küchelscheid: Le « Waffle Time »

Am Breitenbach 35 | T +32 80 68 58 90  
[www.railbike.be](http://www.railbike.be)



OVELO | 5


# Autour du lac de Butgenbach

33 km



*Le RAVeL L45A à la découverte du lac de Butgenbach et le RAVeL « Vennbahn » avec un avant-goût de paysages et villages belges les plus hauts en altitude, au nord du lac.*

C'est l'ingénieur italien Bolido qui a en 1930 dirigé la construction du barrage de Butgenbach. Les travaux ont duré 2 ans, le barrage fait 23 m de haut et une turbine produit chaque année 2 millions de kWh d'électricité. Le lac a une superficie de 120 ha et comme son eau n'alimente pas en eau potable, la pratique des sports nautiques y est proposée, dont, entre autres, la voile, le pédalo et la baignade. Depuis Butgenbach, on devine le lac à travers les arbres et buissons. Remarquez cette particularité des arbres, dont les troncs défont les lois de la verticalité en se penchant au-dessus de l'eau. Non loin de là, un imposant viaduc domine la vallée de la Warche. De là-haut, le paysage est complètement ouvert. Vous êtes ici sur un sentier RAVeL (L45A) qui va vous mener d'ici quelques petits kilomètres au sentier cyclable RAVeL de la Vennbahn, que vous emprunterez sur 5 kilomètres en passant par le village de Weywertz. Des prairies à perte de vue, seules les vaches vous regarderont probablement passer et le nombre de maisons se compte sur les doigts de la main. 13 kilomètres plus loin, vous arriverez au village de Wirtzfeld, situé en contrehaut du lac de Butgenbach. Arrivés à l'est du lac, vous frôlerez le lac de Wirtzfeld, mais en délaisserez le centre au profit d'une dernière petite montée pour passer au-dessus de 2 cours d'eau qui alimentent le lac, la Holzwarche et la Warche.



## DEPART-ARRIVÉE

Ancienne gare de Butgenbach > Parking gratuit  
Seestraße 53, 4750 Butgenbach

## EN COURS DE ROUTE

Possibilités HORECA à [Butgenbach](#) ou

## A PROXIMITÉ

à [Berg](#), [Weywertz](#) ou [Wirtzfeld](#)





OVELO | 6

## Entre Amblève et Warchenne


32 km



Le fil rouge de ce tour est l'eau. Les 2 rivières, l'Amblève et la Warchenne, au creux de leurs vallées, offrent un parcours assez facile, sans grandes montées. Certains villages comme Möderscheid ou Schoppen étonnent par leur calme, alors que pas bien loin, à quelques petits km, à Waimes ou Amel par exemple, la vie bat son plein. Vous passerez par 4 anciennes gares de la Vennbahn et à Montenaü, vous pourriez même voir des vestiges du chemin de fer. A Ondenväl, si les abris de chemin de fer ont disparu depuis longtemps, on peut par contre lire l'histoire et découvrir l'atmosphère d'antan des voyageurs en train sur un panneau d'information et des photos datant d'avant-guerre. L'ancienne gare de Waimes est parfaitement intacte et est actuellement habitée par des particuliers. C'est précisément là que se rejoignent le RAVeL L45 (Malmédy) et le L48 (Vennbahn). Deux petits km plus loin, vous arriverez à Faymonville, où les passagers en attente pouvaient se protéger de la pluie dans un abri en béton. La gare de Weywertz (Oberweywertz) a été entièrement détruite par un incendie en 2001. On peut encore bien se rendre compte de l'espace qu'occupait le bâtiment à l'époque. Au PN 14 se situe l'embranchement du RAVeL L45a (Vennquerbahn) qui passe par Butgenbach et Bullange et qui rejoint plus loin le sentier cyclable «Kyll-Radweg» de l'Eifel allemande. Les derniers train qui ont roulé sur cette ligne transportaient du bois pour la scierie à Bullange.



*La moitié du parcours suit le tracé du RAVeL « Vennbahn », un très beau tronçon au pays des sources de l'Amblève et de la Warchenne. Des panoramas ouverts sur des prairies à perte de vue et quelques petites incursions en forêt sont au programme.*



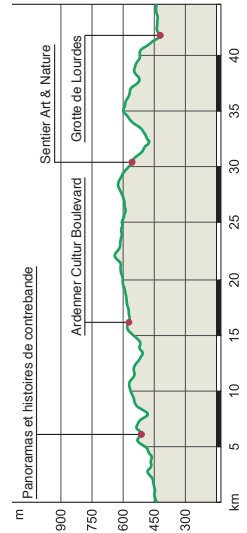
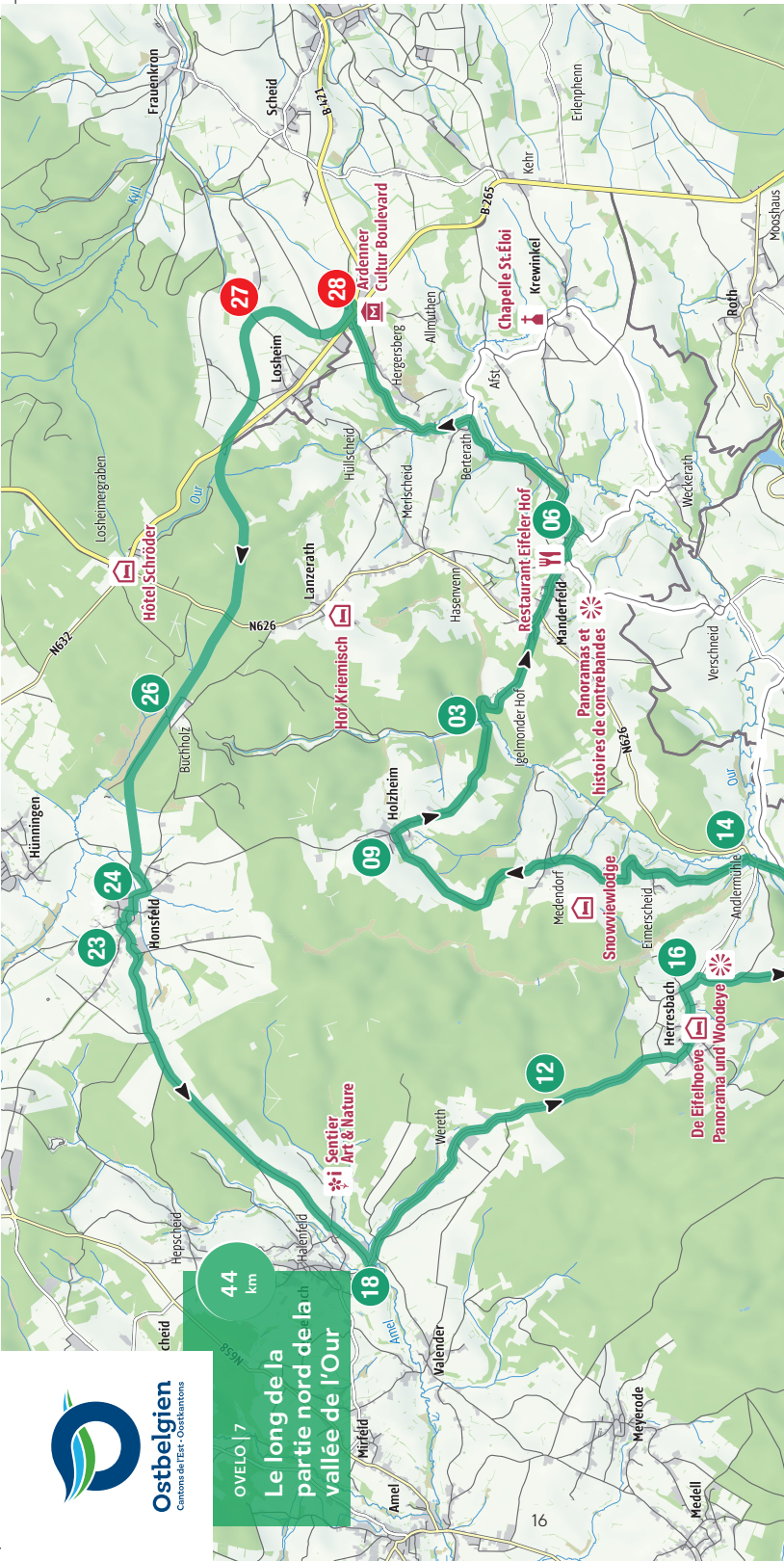
### DEPART-ARRIVÉE

Rue de la Gare 91, 4950 Waimes (PN 11 > PN 12)  
> Parking gratuit (ancienne gare)

### EN COURS DE ROUTE

Hôtel-Restaurant AMEL-MITTE  
Auf dem Kamp 1A, 4770 Amel | T +32 80 34 80 50  
[www.ameimitte.be](http://www.ameimitte.be)








OVELO | 7

# Le long de la partie nord de la vallée de l'Our


44 km



Vous pédalerez pendant les 9 premiers km le long de la frontière allemande, à cheval sur la ligne de partage des bassins de la Moselle et de la Meuse. C'est ici que l'Our prend sa source. Plusieurs villages traversés pendant ce tour vous offriront des points de vue exceptionnels sur l'alternance des paysages, entre collines et vallées profondes. A Herresbach, par exemple, arrêtez-vous à la plate-forme « Wood Eye » : on y découvre la vallée de l'Our et en arrière-fond, les nombreux parcs éoliens allemands. Ensuite, Heppenbach où l'Amblève prend sa source. Entre Schönberg et Losheim, les petits villages se suivent, tout calmes, comme si le temps s'y était arrêté. L'ambiance y est douce, sans stress, sans bruit, la nature est partout. Losheim possède une beau musée avec une exposition de crèches du monde entier appelée „Ars Krippana“, il suffit de suivre les indications vers l'Ardenner Cultur Boulevard.



*Une boucle à vélo tout à l'est de la Belgique, vers la source de l'Our et sur le RAVeL L45a entre Honsfeld et Losheimergraben, juste à la frontière belgo-allemande.*



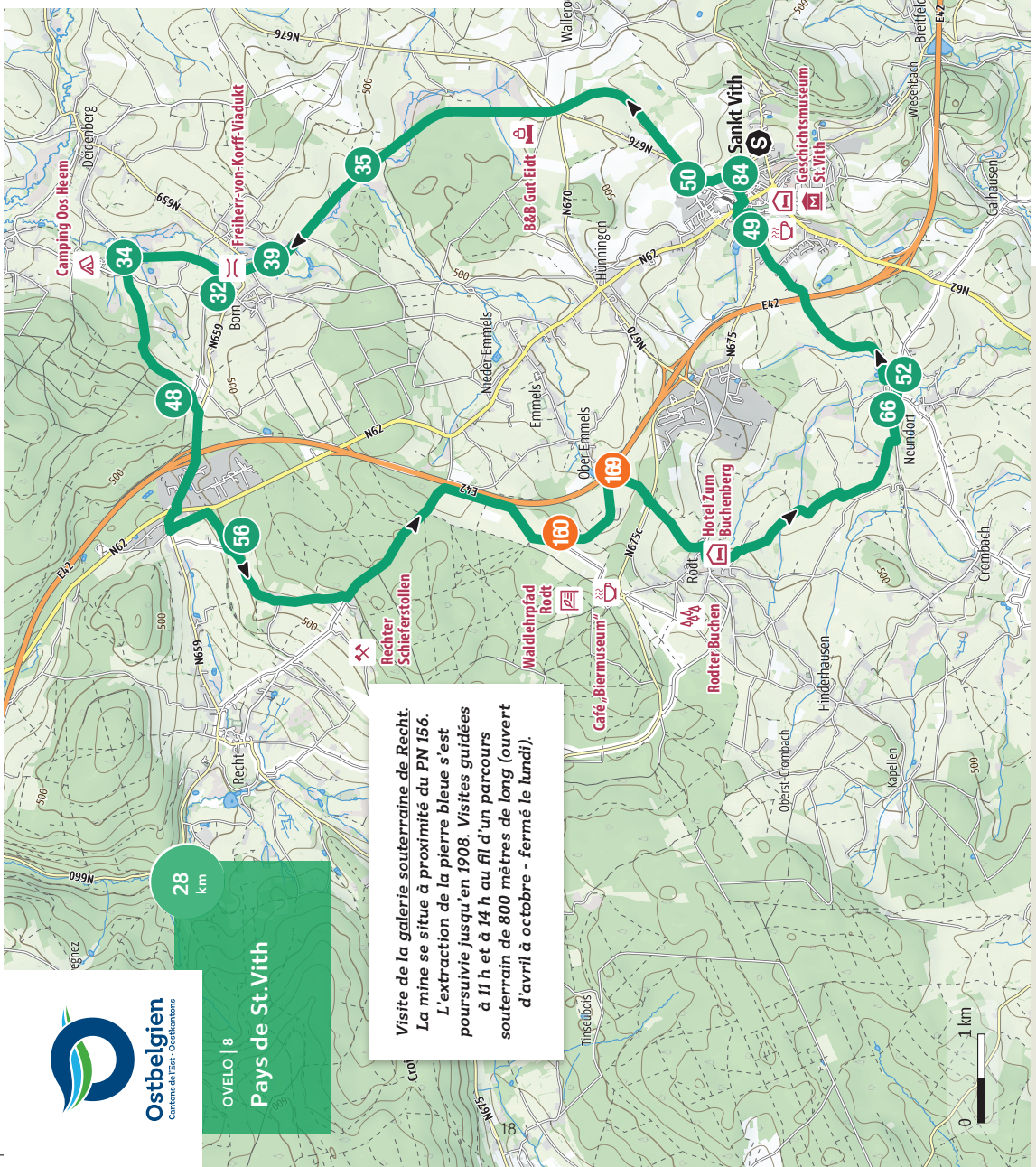
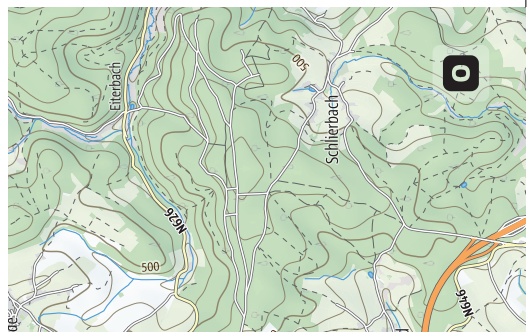
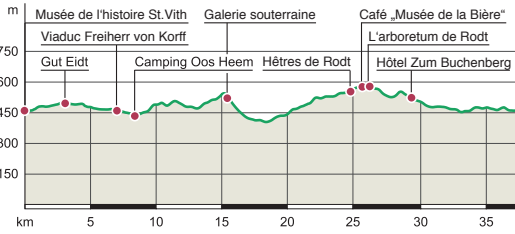
## DEPART-ARRIVÉE

Eglise de (4782) Schönberg > Parking gratuit

## EN COURS DE ROUTE

Schönberg: Hôtel Zum Burghof  
K.F. Schinkelstraße 11 | T +32 80 54 81 59  
[www.burghof.be](http://www.burghof.be)

Manderfeld: Eifeler Hof  
Manderfeld 37 | T +32 80 54 88 35  
[www.eifelerhof.be](http://www.eifelerhof.be)



28 km

OVELO | 8  
Pays de St.Vith

**Visite de la galerie souterraine de Recht.**  
 La mine se situe à proximité du PN 156.  
 L'extraction de la pierre bleue s'est poursuivie jusqu'en 1908. Visites guidées à 11 h et à 14 h au fil d'un parcours souterrain de 800 mètres de long (ouvert d'avril à octobre - fermé le lundi).







OVELO | 8

# Pays de St.Vith

37 km



*La région autour de St-Vith se caractérise par des paysages ouverts et de vastes terres agricoles. L'itinéraire mène aussi à travers la forêt d'Emmels.*

19

Les 10 premiers kilomètres empruntent le Ravel Vennbahn en direction de Waimès. De part et d'autres de l'ancienne voie ferrée transformée en piste cyclable, la vue est dégagée sur les vastes prairies et les zones humides de la réserve naturelle entre Born et Montenau. Après avoir quitté la Vennbahn, les paysages restent encore très ouverts sur l'horizon. Le village de Recht à peine traversé, une montée ardue s'annonce, avec comme récompense la sublime forêt d'Emmels. Un arrêt à l'insolite "Musée de la Bière" décoré de centaines de verres et bouteilles de bières du monde entier vaut la peine. Le lieu culmine à 580 mètres et se situe dans l'entité de Rodt. Après ce village, suit celui de Neundorf qui se singularise par son église toute blanche et son haut viaduc. Le retour au point de départ est maintenant imminent.



## DEPART-ARRIVÉE

Triangel, Vennbahnstraße 2, 4780 St.Vith > P gratuit  
Dos à l'entrée du Triangel, empruntez le sentier cyclable vers la droite, en direction du PNI32 / 32

## EN COURS DE ROUTE

Rodt: Café "Biermuseum", Tomberg 77

Montenau: Possibilités HORECA

Recht: Possibilités HORECA

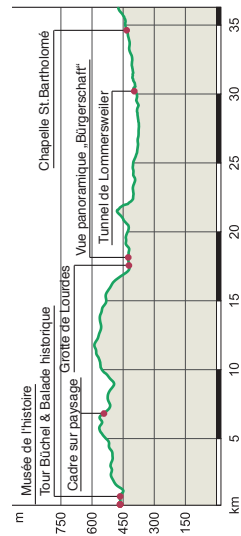
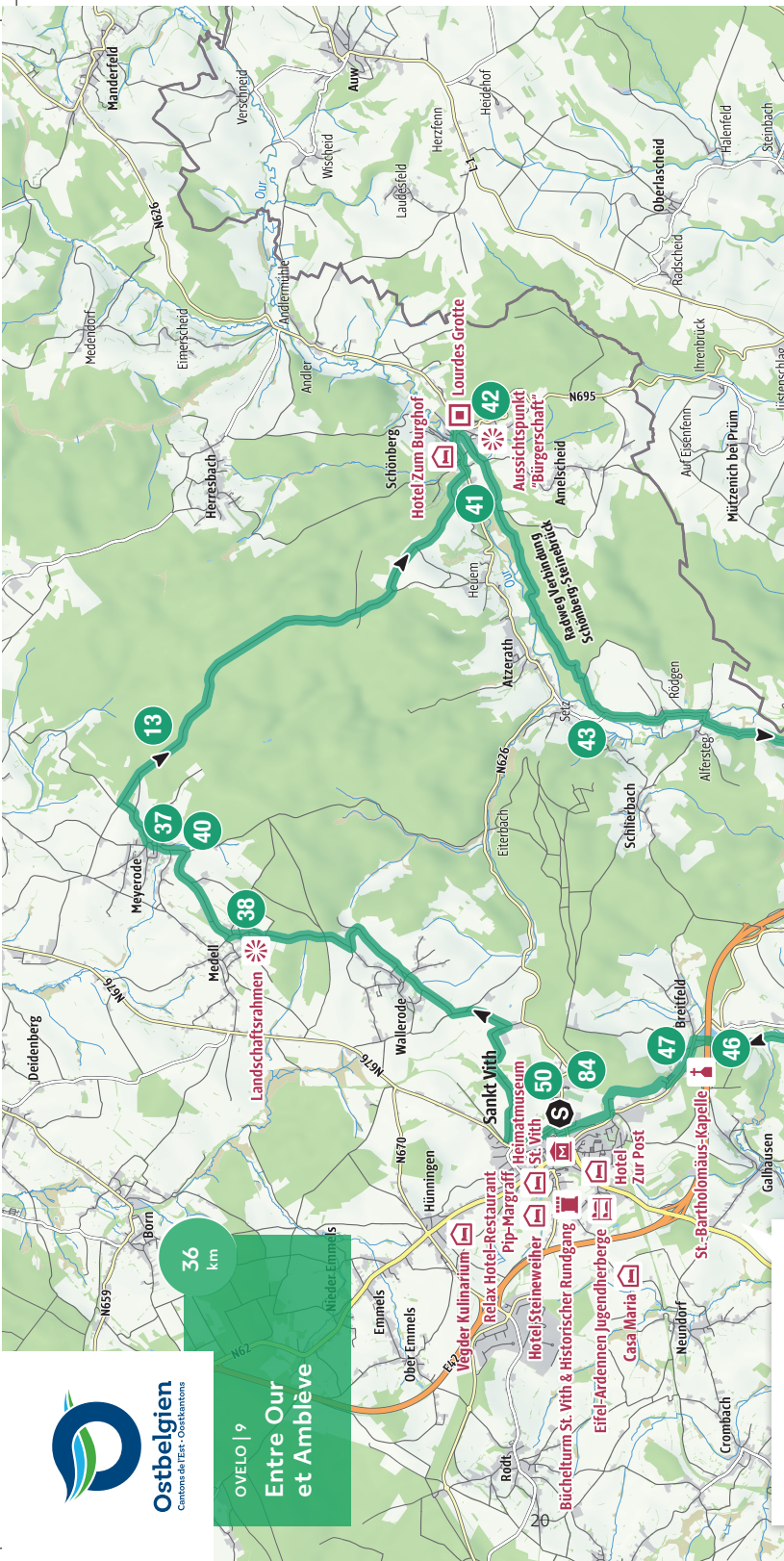
St.Vith: Possibilités HORECA





**Ostbelgien**  
Cantons de l'Est - Oostkantons

OVELO | 9  
**Entre Our  
et Amblève**



**Wiesenbach : Chapelle St Bartholomé, ancien ermitage datant des années 1800. Vous pouvez voir des tilleuls centenaires et un ancien cimetière autour de la chapelle.**




OVELO | 9

# Entre Our et Amblève

36 km



Les 10 premiers km de cette boucle vous emmèneront à Meyerode. Jusque-là, ça grimpe, puis ça va redescendre vers la vallée de l'Our jusqu'à Schönberg. Après un tronçon idyllique de 5 km en contrehaut de la rivière, le très beau village de Setz apparaît, et avec lui un panorama sur toute la vallée. Cette partie du tour est sans dénivelé, idéale pour laisser errer le regard au loin et admirer... A Steinebruck, vous dépasserez l'étonnant viaduc de 80 mètres de haut de l'autoroute E42 Verviers-Prum, enjambant la vallée de l'Our. Il est tellement imposant que la vallée semble toute petite. De là, vous emprunterez le RAVEl « Vennbahn » vers St Vith, avec un passage à proximité de l'ancienne gare de Lommersweiler et la traversée d'un tunnel. La petite rivière qui a creusé la vallée s'appelle Braunlauf. Vous quitterez Neidingen par une petite route et vous vous retrouverez à nouveau sur l'ancienne ligne de chemin de fer à hauteur de Wiesenbach. Le RAVEl « Vennbahn » vous ramènera tranquillement et en toute sécurité jusqu'à St Vith.



*A peine sortis de l'agglomération de St Vith, vous pédalerez au coeur du Parc naturel Hautes Fagnes – Eifel, ce qui signifie par de petites rues calmes, à l'orée de forêts et dans la romantique vallée de l'Our, à proximité de l'Eifel allemande.*



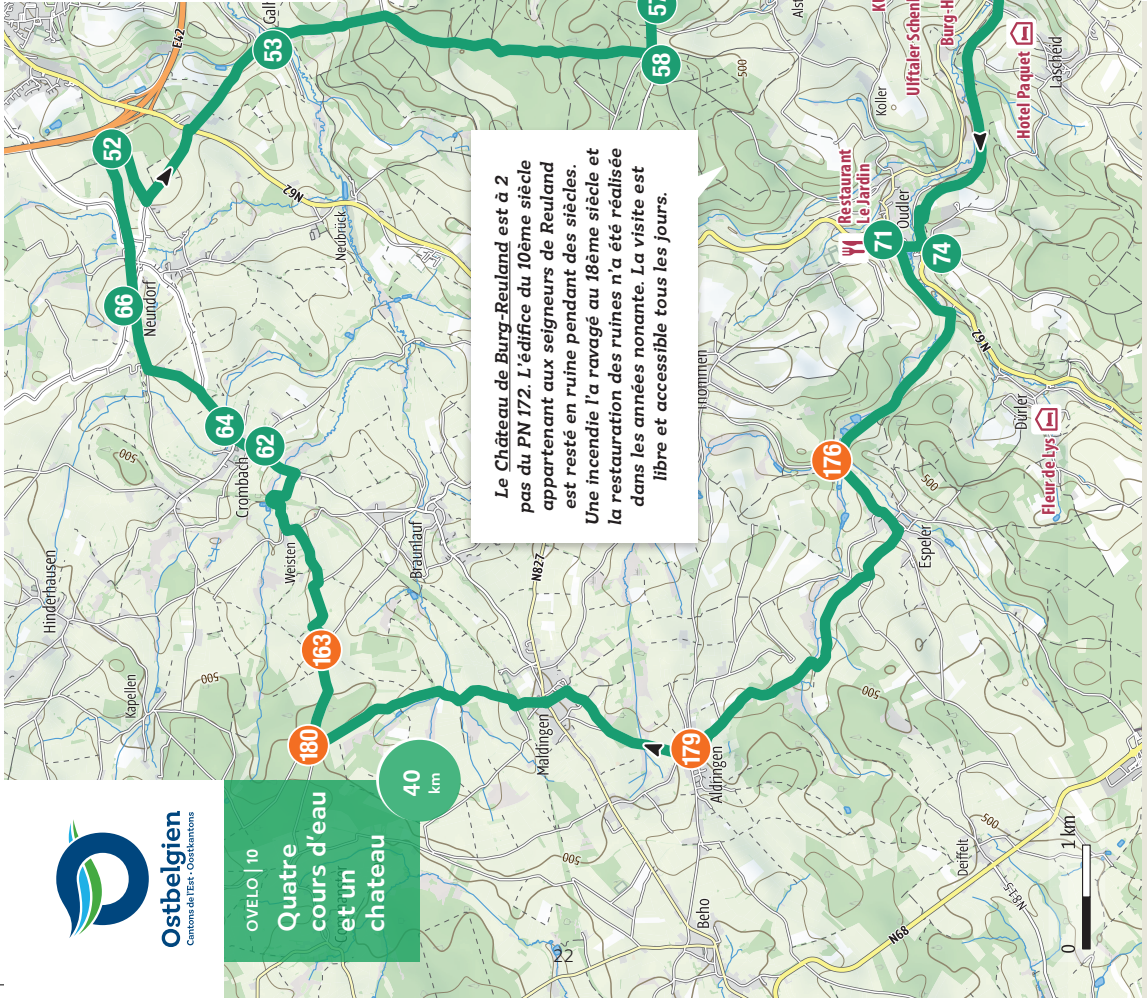
## DEPART-ARRIVÉE

Triangel, Vennbahnstr. 2, 4780 St.Vith > Parking gratuit  
Tournez le dos au Triangel et engagez-vous sur la droite vers le PN 32.

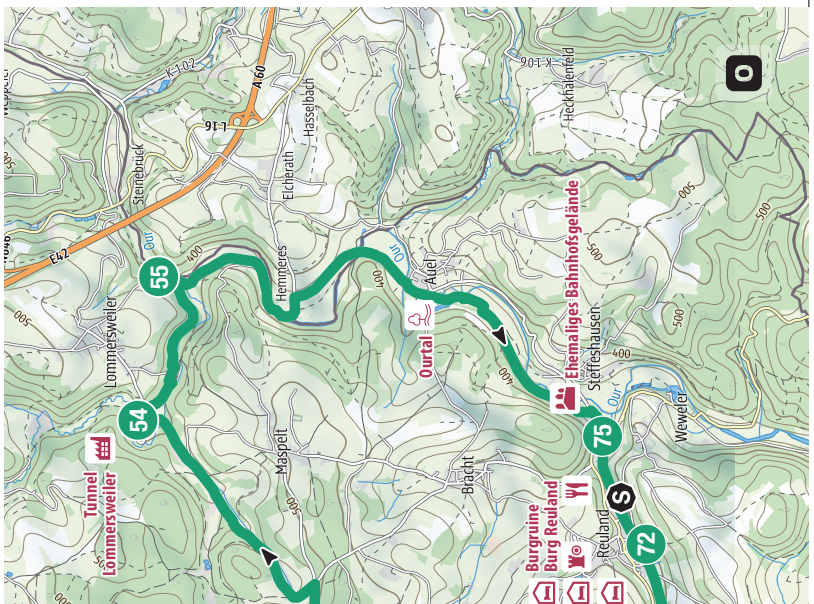
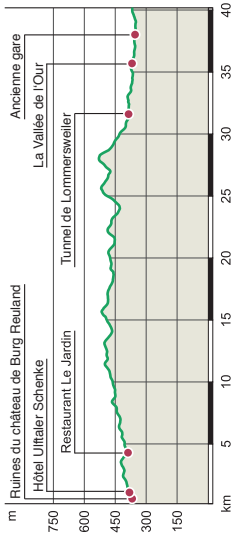
## EN COURS DE ROUTE

Nombreuses possibilités HORECA à St.Vith  
+ à Schönberg: Hôtel Zum Burghof  
K.F.-Schinkelstraße 11 | T +32 80 548 159  
[www.burghof.be](http://www.burghof.be)





*Le Château de Burg-Reuland est à 2 pas du PN 172. L'édifice du 10ème siècle appartenant aux seigneurs de Reuland est resté en ruine pendant des siècles. Une incendie l'a ravagé au 18ème siècle et la restauration des ruines n'a été réalisée dans les années nonante. La visite est libre et accessible tous les jours.*





OVELO | 10

## Quatre cours d'eau et un chateau

40 km



*Les vallées de ces 4 ruisseaux, l'Ulff, le Braunlauf, le Hasselbach et l'Our, sont le fil rouge de cette randonnée à vélo. Lorsque l'on en quitte les rives, c'est pour pédaler vers les crêtes et profiter d'impressionnantes panoramas.*

Le circuit permet de découvrir des villages paisibles qui semblent se reposer au cœur d'un paysage où coulent l'Ulff et le Braunlauf. La forêt semble bien loin... pourtant, juste après avoir traversé le Braunlauf à Galhausen, on se retrouve tout à coup entouré d'arbres. Après une montée assez sérieuse, prendre le temps d'admirer le large panorama sur la vallée de l'Ulff. Descendre le long du ruisseau Hasselbach pour atteindre à nouveau le Ravel Vennbahn qui suit le cours du Braunlauf et de l'Our. Incursion en Allemagne à hauteur du village de Hemmeres et puis poursuivre le long de l'Our qui revient vers le lieu de départ du tour. Burg-Reuland, caché au détour d'un méandre de l'Our est un des plus anciens villages des Cantons de l'Est.




### DEPART-ARRIVÉE

Burg-Reuland : Bureau d'information touristique, Von-Orley-Straße (4790) / Dirigez-vous vers le PN 172 (Ravel Vennbahn), puis PN 171

### EN COURS DE ROUTE

Burg-Reuland: Restaurant Burg Hof, Neugarten 16 / [www.hotelburghhof.be](http://www.hotelburghhof.be)  
Oudler: Restaurant Le Jardin, Luxemburger Straße 19 / [www.wikler.be](http://www.wikler.be)


Que vous soyez à la recherche d'un logement pour une nuit ou pour un séjour plus long, la région de vacances des Cantons de l'Est propose un large choix d'établissements **particulièrement adaptés aux attentes des cyclistes**. Hôtels cosy, pensions typiques, maisons de vacances et campings labellisés bed+bike vous attendent! Vous y serez accueillis chaleureusement et renseignés sur les meilleurs bons plans et itinéraires cyclables.



### HOTEL Ambassador \*\*\*\*

 69  38


Haasstraße 77-81, 4700 Eupen  
[www.ambassador-bosten.be](http://www.ambassador-bosten.be)



### HOTEL Bütgenbacher Hof \*\*\*\*

 75  34


Marktplatz 8, 4750 Bütgenbach  
[www.hbh.be](http://www.hbh.be)



### HOTEL des Bains & Wellness \*\*\*\*

 52  12


Haelen 2, 4950 Robertville  
[www.robert-hotels.com](http://www.robert-hotels.com)



### HOTEL Dreiländerblick \*\*\*\*

 26  14


Am Schlossberg, Ouren 74, 4790 Burg-Reuland  
[www.hoteldreilaenderblick.be](http://www.hoteldreilaenderblick.be)



### HOTEL Eifelland \*\*\*\*

 28  16

Seestraße 5, 4750 Bütgenbach  
[www.hoteleifelland.be](http://www.hoteleifelland.be)



### HOTEL Pip-Margraff \*\*\*\*

 60  30

Hauptstraße 7, 4780 St. Vith  
[www.pip.be](http://www.pip.be)



**HOTEL Zur Post \*\*\*\***   

Hauptstraße 39, 4780 St. Vith  
[www.hotelzurpost.be](http://www.hotelzurpost.be)



**HOTEL Am Steineweier \*\*\***   

Rodter Str. 32, 4780 St. Vith  
[www.steineweier.be](http://www.steineweier.be)




**APPART-HOTEL Au Cheval Blanc \*\*\***   




Rue du Centre 20, 4950 Waimes  
[www.robert-hotels.com](http://www.robert-hotels.com)




**HOTEL Burg Hof \*\*\***   




Neugarten, Burg-Reuland 16, 4790 Burg-Reuland  
[www.hotelburghof.be](http://www.hotelburghof.be)



**HOTEL Drosson \*\*\***   


Kirchenseite 8, 4760 Wirtzfeld  
[www.drosson.be](http://www.drosson.be)



**HOTEL Eifeler Hof \*\*\***   


Manderfeld 304, 4760 Büllingen  
[www.eifelerhof.be](http://www.eifelerhof.be)




**HOTEL Hotleu \*\*\***   

Rue de Hottleux 106, 4950 Waimes  
[www.hotleu.be](http://www.hotleu.be)




**HOTEL Lamy \*\*\***   




Rue d'Asselborn 51, L 9907 Troisvierges, Luxembourg  
[www.lamy.restaurant](http://www.lamy.restaurant)



**HOTEL Le Cyrano \*\*\***   

Rue de la Gare 23, 4950 Waimes  
[www.cyrano.be](http://www.cyrano.be)



**HOTEL Le Val d'Arumont \*\*\***   


Chemin du Val 30, 4960 Arimont  
[www.val-arimont.be](http://www.val-arimont.be)






### HOTEL Lindenhof \*\*\*

Neuerweg 1, 4750 Weywertz  
[www.lindenhof-weywertz.com](http://www.lindenhof-weywertz.com)



### HOTEL Schröder \*\*\*

Losheimergraben 13, 4760 Büllingen  
[www.hotel-schroeder.be](http://www.hotel-schroeder.be)



### Sleepwood HOTEL \*\*\*

Neustraße 61, 4700 Eupen  
[www.sleepwood.eu](http://www.sleepwood.eu)



### HOTEL Tychon \*\*\*

Aachener Straße 30, 4731 Eynatten  
[www.hotel-tychon.be](http://www.hotel-tychon.be)




### HOTEL Ulftaler Schenke \*\*\*

Lindenallee, Burg-Reuland 65, 4790 Burg-Reuland  
[www.ulftaler-schenke.be](http://www.ulftaler-schenke.be)



### HOTEL Zum Buchenberg \*\*\*

Vietsalmer Straße 10, 4780 Rodt  
[www.hotelrauschen.be](http://www.hotelrauschen.be)



### HOTEL Zum Burghof \*\*\*

K.F.-Schinkelstraße 11, 4780 Schönberg  
[www.burghof.be](http://www.burghof.be)



### HOTEL Zum Onkel Jonathan \*\*\*

Hauptstraße 49-51, 4730 Raeren  
[www.onkel-jonathan.be](http://www.onkel-jonathan.be)



### HOTEL Zur Alten Mühle \*\*\*


Stupbach 7, D-54617 Lützkampen  
[www.zuraltenmuehle.com](http://www.zuraltenmuehle.com)



### Daft HOTEL

route de Waimes 19b, 4960 Malmedy  
[www.dafthotel.be](http://www.dafthotel.be)






### Berliner Hof

Pulverstraße 1, 4780 St. Vith  
[www.berliner-hof.be](http://www.berliner-hof.be)



### SPORHOUSE Worriken

Worriken 9, 4750 Bütgenbach  
[www.worriken.be](http://www.worriken.be)




### Beverly Weekend

Worriken 3, 4750 Bütgenbach  
[www.beverlyweekend.com](http://www.beverlyweekend.com)




### Casa Maria

Rodter Straße 4, 4780 St. Vith  
[www.ostbelgien.eu/casa-maria](http://www.ostbelgien.eu/casa-maria)




### De Eifelhoeve

Ins Flostal 40, 4770 Herresbach  
[www.deeifelhoeve.be](http://www.deeifelhoeve.be)



### Fleur de Lys

Waldergasse, Dürler 5, 4790 Burg-Reuland  
[www.gonay.be/lys](http://www.gonay.be/lys)



### Gut Eidt B&B

Zur Eidt 1a, 4770 Wallerode  
[www.guteidt.be](http://www.guteidt.be)



### Hof Kriemisch

Lanzerath 101, 4960 Büllingen  
[www.hof-kriemisch.info](http://www.hof-kriemisch.info)



### Hof Luterberg

Mühlenweg 105, 4710 Lontzen  
[www.hof-luterberg.be](http://www.hof-luterberg.be)




### Landhauszimmer

Kreuzstraße 28, 4730 Raeren  
[www.landhauszimmer.eu](http://www.landhauszimmer.eu)









### LANTERFANTER

Wingerscheid 1, 4782 Schönberg  
[www.lanterfanter.be](http://www.lanterfanter.be)



### La Nuit d'Or

Rue des Hauts Sarts 17, 4950 Thirimont  
[www.lanuitdor.com](http://www.lanuitdor.com)



### La Romance du Lac III

Rue du Barrage 19, 4950 Robertville  
[www.laromancedulac.be](http://www.laromancedulac.be)



### LEVEL600 B&B

Hünningen 175d, 4760 Büllingen  
[www.level600.com](http://www.level600.com)



### Maison Ruthier

Faymonville, Ruthier 13, 4950 Waimes  
[www.maison-ruthier.be](http://www.maison-ruthier.be)



### Snowviewlodge

Medendorf 21, 4760 Büllingen  
[www.snowviewlodge.be](http://www.snowviewlodge.be)




### T-RAVEL

Brunnestraße 41, 4750 Weywertz  
[www.t-ravel.be](http://www.t-ravel.be)




### Vegder Kulinarium

Hünninger Weg 13, 4780 St.Vith  
[www.vegder-kulinarium.com](http://www.vegder-kulinarium.com)



### VIDO Atelier & Herberge

Mierelterweg, Burg-Reuland 21, 4790 Burg-Reuland  
[www.vi-do.be](http://www.vi-do.be)



### Jugendherberge / Auberge de Jeunesse / Jeugdherberg Hautes Fagnes

Route d'Eupen 36, 4960 Bévécé  
[www.lesaubergesdejeunesse.be/en/malmedy-youth-hostel](http://www.lesaubergesdejeunesse.be/en/malmedy-youth-hostel)









**Jugendherberge / Auberge de Jeunesse / Jeugherberg  
Eifel-Ardennen**

Rodter Straße 13 A, 4780 St. Vith  
[www.jeugherbergen.be/en/sankt-vith](http://www.jeugherbergen.be/en/sankt-vith)

 94  22









**Gîte Kaleo Eupen**



Judenstraße 79, 4700 Eupen  
[www.gitesdetape.be](http://www.gitesdetape.be)

 104  28

**Gîte Kaleo Ovfat**

Rue des Charmilles 69, 4950 Ovfat  
[www.gitesdetape.be](http://www.gitesdetape.be)

 109  24





**CAMPING Grotte des Nains**

route d'Eupen 44, 4960 Malmedy  
[www.malmedy.be](http://www.malmedy.be)

 --





**CAMPING Oos Heem**

Zum Schwarzenvenn 6, 4770 Deidenberg  
[www.campingoosheem.be](http://www.campingoosheem.be)

 40





**CAMPING Troisvierges**

Rue de Binsfeld, 9912 Troisvierges, Luxembourg  
[www.camping-troisvierges.lu](http://www.camping-troisvierges.lu)

 --





**CAMPING Worriken**

Worriken 9, 4750 Bütgenbach  
[www.worriken.be](http://www.worriken.be)

 45



[www.ostbelgien.eu](http://www.ostbelgien.eu)



**Ostbelgien**  
Cantons de l'Est - Oostkantons

## Découvrir en douceur

Vous voulez pédaler jusqu'au point culminant du pays et partir à la découverte des paysages verdoyants des Cantons de l'Est? Choisissez l'option E-Bike, ce sera super cool! Entre les circuits à vélo de point-noeud en point-noeud et les sentiers Ravel qui vous emmènent jusqu'en Allemagne et au Luxembourg, c'est à vous de voir la combinaison qui vous plaira le mieux!

9 stations de locations sont à votre disposition dans les Cantons de l'Est : les 46 vélos à assistance électrique que vous y trouverez sont au top pour vous conduire là où vous voudrez en toute sécurité. Les vélos se louent d'avril à fin septembre, mais certains loueurs les proposent toute l'année. Groupes bienvenus sur demande préalable, possibilité de réunir 30 vélos au même endroit.

Agence du Tourisme des Cantons de l'Est | T +32 80 227 664 | [info@ostbelgien.eu](mailto:info@ostbelgien.eu) | [www.ostbelgien.eu](http://www.ostbelgien.eu)

# e-Bike

Ostbelgien • Cantons de l'Est • Oostkantons



- 1 Hôtel Butgenbacher Hof**  
Marktplatz 8, 4750 Butgenbach  
T +32 80 444 212 / info@hbh.be
- 2 Hôtel Eifelwand**  
Seestraße 5, 4750 Butgenbach  
T +32 80 446 670 / info@hoteleifelland.be
- 3 Hôtel Pip-Margraff**  
Hauptstraße 7, 4780 St.Vith  
T +32 80 228 663 / info@pip.be
- 4 Centre de vacances WORRIKEN**  
Worriken 9, 4750 Butgenbach  
+32 80 446 961 / info@worriken.be
- 5 Malmundarium**  
Place du Châtelet 9, 4960 Malmedy  
T +32 80 799 668 / info@malmundarium.be
- 6 Maison du Parc Botrange**  
Route de Botrange 131, 4950 Waimes  
T +32 80 440 300 / info@botrange.be
- 7 Camping Oos Heem**  
Zum Schwarzenvenn 6, 4770 Deidenberg  
T +32 80 349 741 / info@campingoosheem.be
- 8 AT Bike**  
Coirville 11, 4950 Waimes  
T +32 80 678 382 / info@atbike.be
- 9 The Place 2 Beer**  
Büllinger Straße 23, 4761 Krinkelt-Rocherath  
T +32 499 91 52 47 / www.theplace2beer.be

Prix de référence 09/2021 : 22 €/1/2 jour ou 30 €/jour



Les vélos en location dans les Cantons de l'Est sont des **Cube Town Sport Hybrid Pro 400**, avec un moteur Bosch et un système à 10 vitesses Shimano Deore. Le cadre est conçu pour un maximum de confort de conduite. Le système de freinage hydraulique Shimano garantit une sécurité absolue en toute circonstance.





Ostbelgien  
Centre des Cantons de l'Est - Ostkantone



Agence du Tourisme  
des Cantons de l'Est  
Sandra De Taeye  
Directrice  
Hauptstraße 54  
4780 St. Vith  
T +32 80 227 664  
info@ostbelgien.eu  
www.ostbelgien.eu

Coordination  
Dany Heck  
Caroline Massotte  
Rédaction >TOURS  
Ward van Look  
Cartes  
outdooractive.com  
Design  
www.design1A.com

© copyrights  
ostbelgien.eu  
Dominik Ketz  
Guy Raskin  
Ernst Miglbauer  
Impression  
Excellente Print  
04/2023

www.ostbelgien.eu

## Envie de plus ? Demandez la carte VELOTOUR

Disponible gratuitement dans tous les bureaux d'information et sur [www.ostbelgien.eu](http://www.ostbelgien.eu)

