



Ostbelgien
Cantons de l'Est - Oostkantons

OVELO

Fietsen volgens knooppunten

DE

FR

NL

Willkommen in Europas
kraftvollem Garten.

Bienvenue dans
le surprenant jardin
de l'Europe.

Welkom in de ruige
tuin van Europa.



10 routevoorstellen
beschrijving/kaarten/praktische
informatie



Het 850km lange fietsknooppuntennetwerk wordt momenteel opnieuw bewegwijzerd. Daarom moet men, naargelang de tocht, de oude of de nieuwe bewegwijzering volgen. Wij raden u aan om vóór u met uw fietstocht start informatie in te winnen over de actuele bewegwijzering op www.ostbelgien.eu



groen traject
OVELO fietstocht



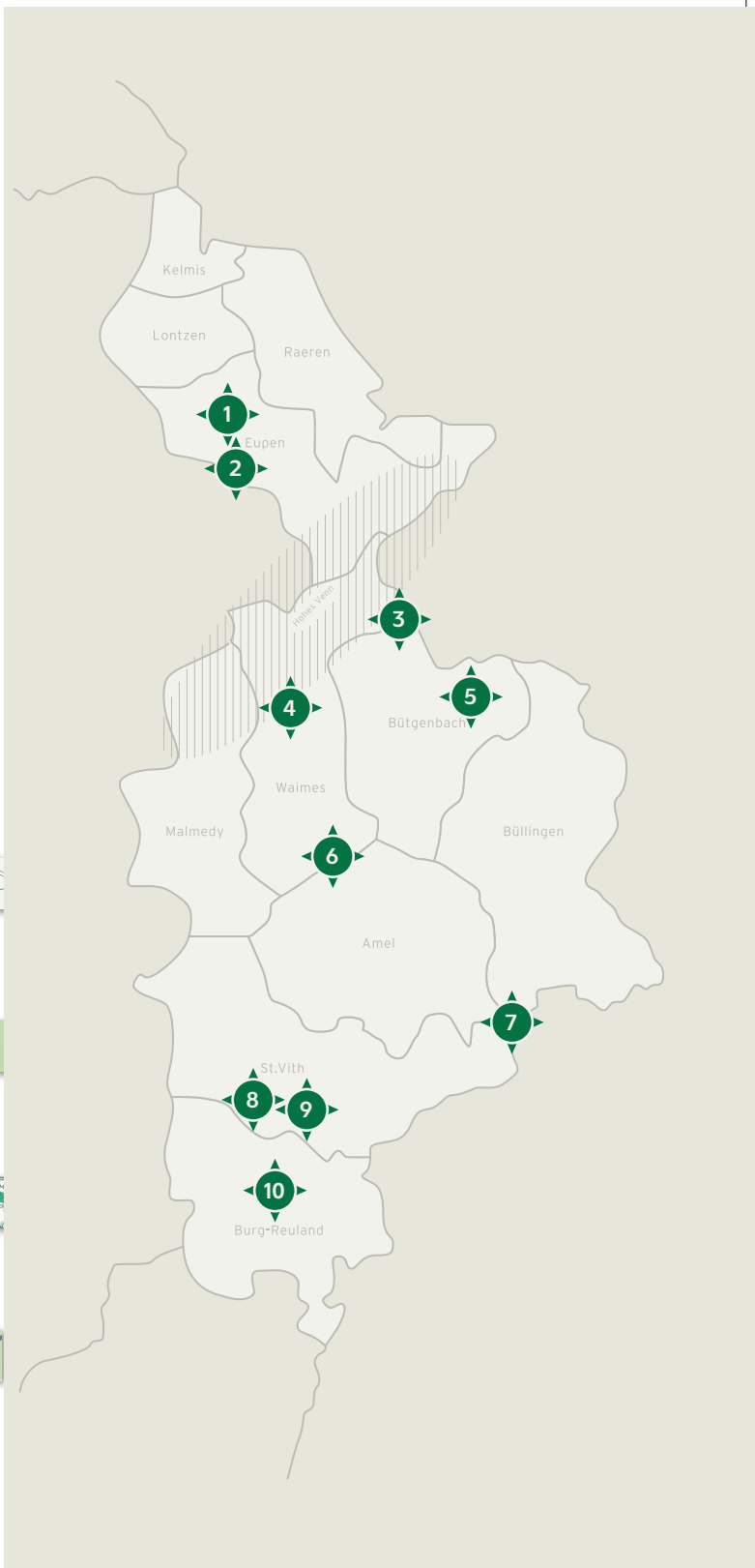
oranje traject
oude bewegwijzering



groene punten
nieuwe bewegwijzering



rode punten
Duitse bewegwijzering



Fietsen volgens knooppunten in de Oostkantons

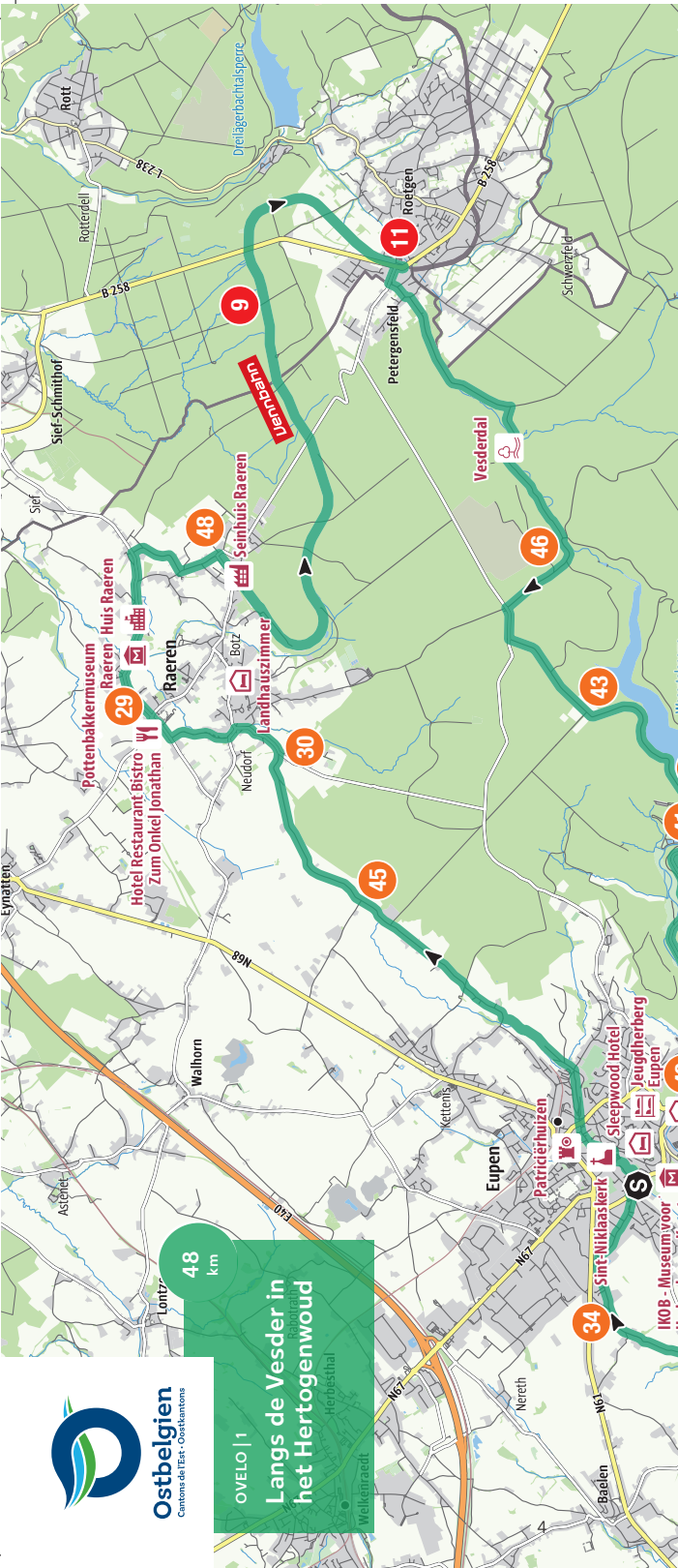
Fietstochten op stilgelegde spoorwegtracés - beter gekend onder de naam "RAVeL" zijn heel geliefd. Maar de Oostkantons hebben ook nog een uitgebreid landschapelijk aanbod aan fietsroutes voor gepassioneerde fietsers. Dankzij het knooppuntenstelsel wordt oriëntatie kinderspel en kan men met volle teugen genieten van de fietstocht.

INHOUDSOPGAVE

3

Routevoorstellen

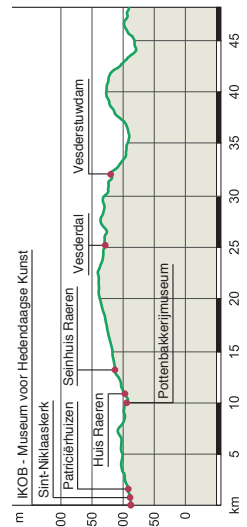
OVELO	1	Langs de Vesder in de Hertogenwoud	48 km	4
OVELO	2	Van het Vesderstuwmeer naar de Vennbahn	48 km	6
OVELO	3	De Hoge Venen in het Oosthertogenwoud	35 km	8
OVELO	4	De Hoge Venen tussen Rur en Warche	40 km	10
OVELO	5	Rond het Meer van Bütgenbach	33 km	12
OVELO	6	Tussen Amel en Warchenne	32 km	14
OVELO	7	Langs de bovenloop van de Our	44 km	16
OVELO	8	Sankt-Vither Land	28 km	18
OVELO	9	Tussen Our en Amel	36 km	20
OVELO	10	Vier beken en een kasteel	40 km	22
bed+bike		Fietsvriendelijke logementen		24
e-Bike		Oostkantons		30



48 km

Vesderstuwendam. Op het terras van het bezoekerscentrum (open vanaf 11u) kijk je uit op dit drinkwaterreservoir van 126 ha dat zuiver water verzamelt uit ongerepte veengebieden.

OPGELET : Na kn58 volgt een steile onverharde weg met los grind waar je best even afstapt.



OVELO | 1

Langs de Vesder in het Hertogenwoud

48 km



5
Eupen is de hoofdstad van de Oostkantons. De stad is vanaf de 18de eeuw groot geworden dankzij het superzachte, zuivere water uit de Hoge Venen. Dat bleek immers uiterst geschikt om wol (laken) te wassen. Tientallen spinnerijen vestigden zich aan de waterkant, bouwden er hun weefateliers en pakhuizen en in geen tijd kende de stad een ongeziene economische bloei. Overal in de stad zijn de statige herenhuizen van rijke lakenhandelaars alomtegenwoordig. De stad ligt aan de Vesder/Weser en aan de rand van het Hertogenwald. Op weg naar Raeren fiets je op een landweg met links brede weides en rechts dichte woudgebieden. Die moeten nog even wachten want eerst doe je de uitgestrekte gemeente Raeren aan. Aan de rand ervan ligt een merkwaardige middeleeuwse waterburcht geflankeerd door historische huizen. Kort daarna belandt je op de Vennbahn die je binnenleidt in onbewoonbaar woudgebied. De spoorberm baant zich in mooie rondingen een weg door het immense Raerenwald naar het Duitse Roetgen. Daar buigt de oude spoorweg af terwijl jij het woud opzoekt. Je volgt de Weser (Vesder) tot zijn stuwmeer.



De langgerekte fietslus verloopt tussen Eupen en het Duitse Roetgen waarbij je 9 km op de Vennbahn vertoeft. Driekwart van de tocht ben je omringd door de loofwouden in het Natuurpark Hoge Venen-Eifel.



VERTREK-AANKOMST

Eupen, Rotenbergplatz direct na huis nummer 24 op de Josephine Koch-Park rijden > 45.
> gratis parking: Rotenbergplatz

ONDERWEG

Eupen: veel horeca

Raeren: Hotel-Restaurant Zum Onkel Jonathan
Hauptstraße 49-51 | T +32 87 858030

www.onkel-jonathan.be

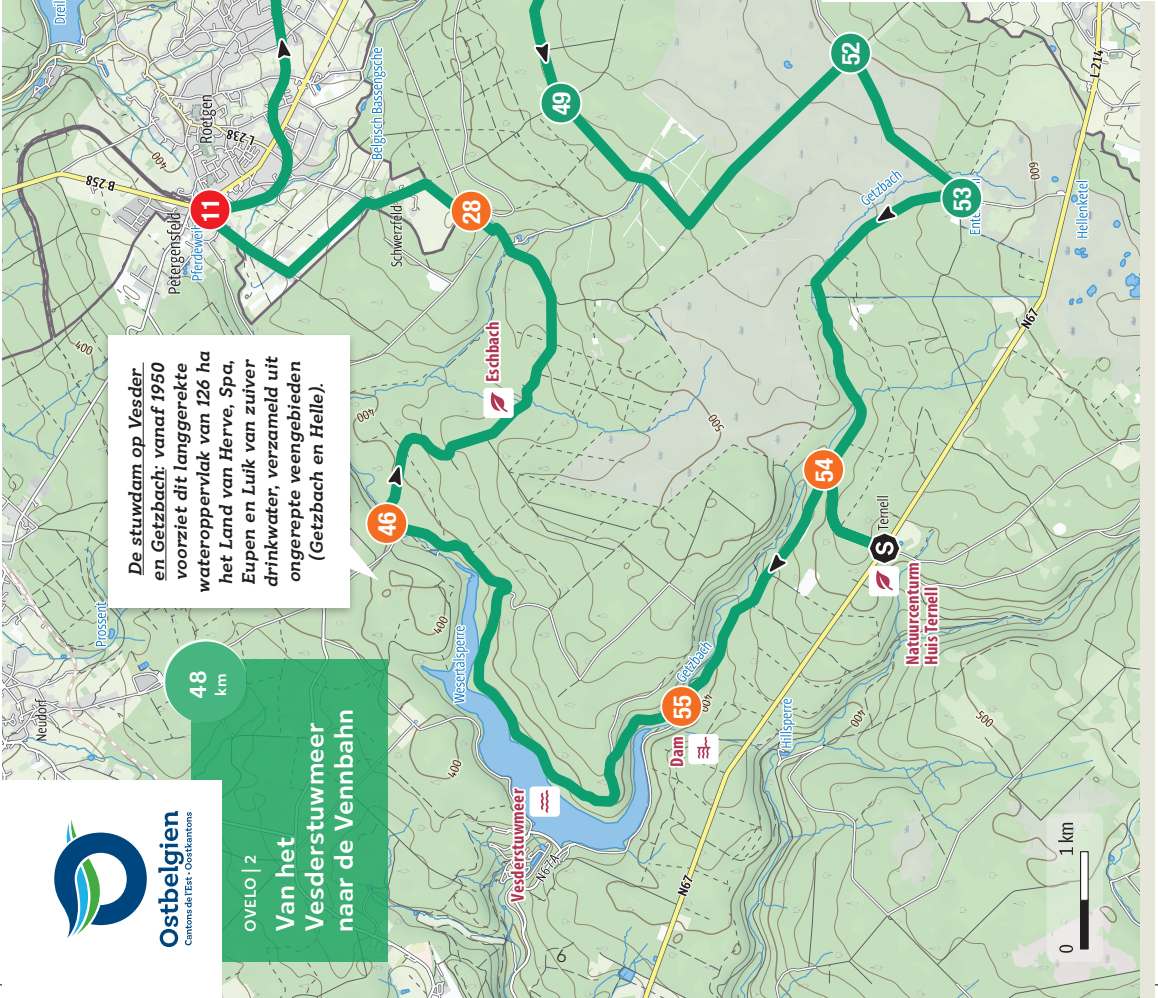
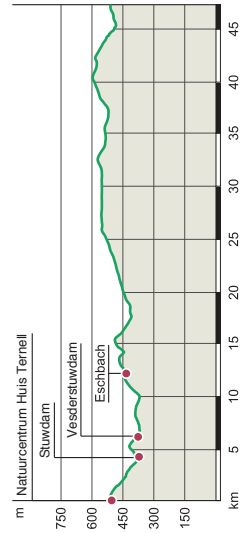
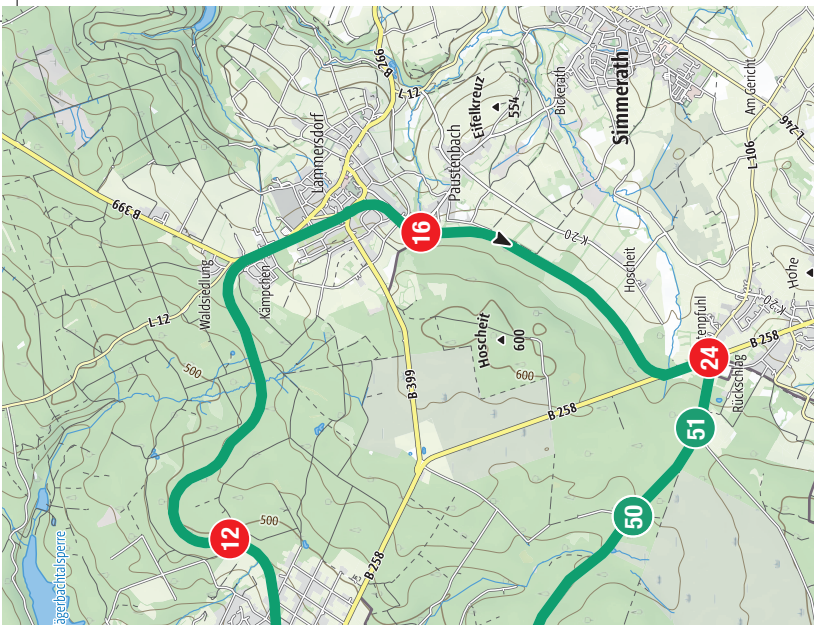
Wesertalsperre: Besucherzentrum

Langesthal 164 | T +32 87 743 161

www.eupener-talsperre.be

**De stuwdam op Vesder
 en Getzbach: vanaf 1950
 voorziet dit langgerekte
 wateroppervlak van 126 ha
 het Land van Herve, Spa,
 Eupen en Luik van zuiver
 drinkwater, verzameld uit
 ongerepte veengebieden
 (Getzbach en Heile).**

48
 km



OVELO | 2

Van het Vesderstuwmeer naar de Vennbahn

48 km



Na een korte aanlooproute vanuit Haus Ternell daal je geleidelijk af naar het stuwmeer van de Vesder(Weser) langs de vallei van de Getzbach. De Getzbach voorziet de stuwdam rechtstreeks van drinkwater uit de Hoge Venen. Je volgt ongeveer 4 km de zuidelijke oever met brede uitzichten op het watervlak. Roetgen (D) is een dorp met verspreide bewoning en dus het duurt wel even voor de Vennbahn het groene Roetgener Wald in trekt. De volgende open ruimte is Lammersdorf. Bij de voormalige treinhalte Konzen ga je opnieuw het Oosthertogenwoud in, waarin enkele open heide- en veengebieden liggen. In het natte grasland wordt uit piepkleine waterlijntjes de Getzbach gevormd die zich een weg baant naar de Wesertalsperre.



Bijna driekwart van de route wandel je in de bossen van het grensoverschrijdend Natuurgebied Hoge Venen – Eifel. De enige open plekken tref je aan langs de Vennbahn en langs het stuwmeer op de Vesder/Weser.



VERTREK-AANKOMST

Haus Ternell, Ternell 2-3, 4700 Eupen (N67)

Met je rug naar de parking steek je de N67 over richting kn 54 (1 km). > gratis parking

ONDERWEG

Eupen: Brasserie-Restaurant Haus Ternell

Ternell 2-3, Eupen, Tel. +32 87 300048

www.ternell.be (ma gesloten)

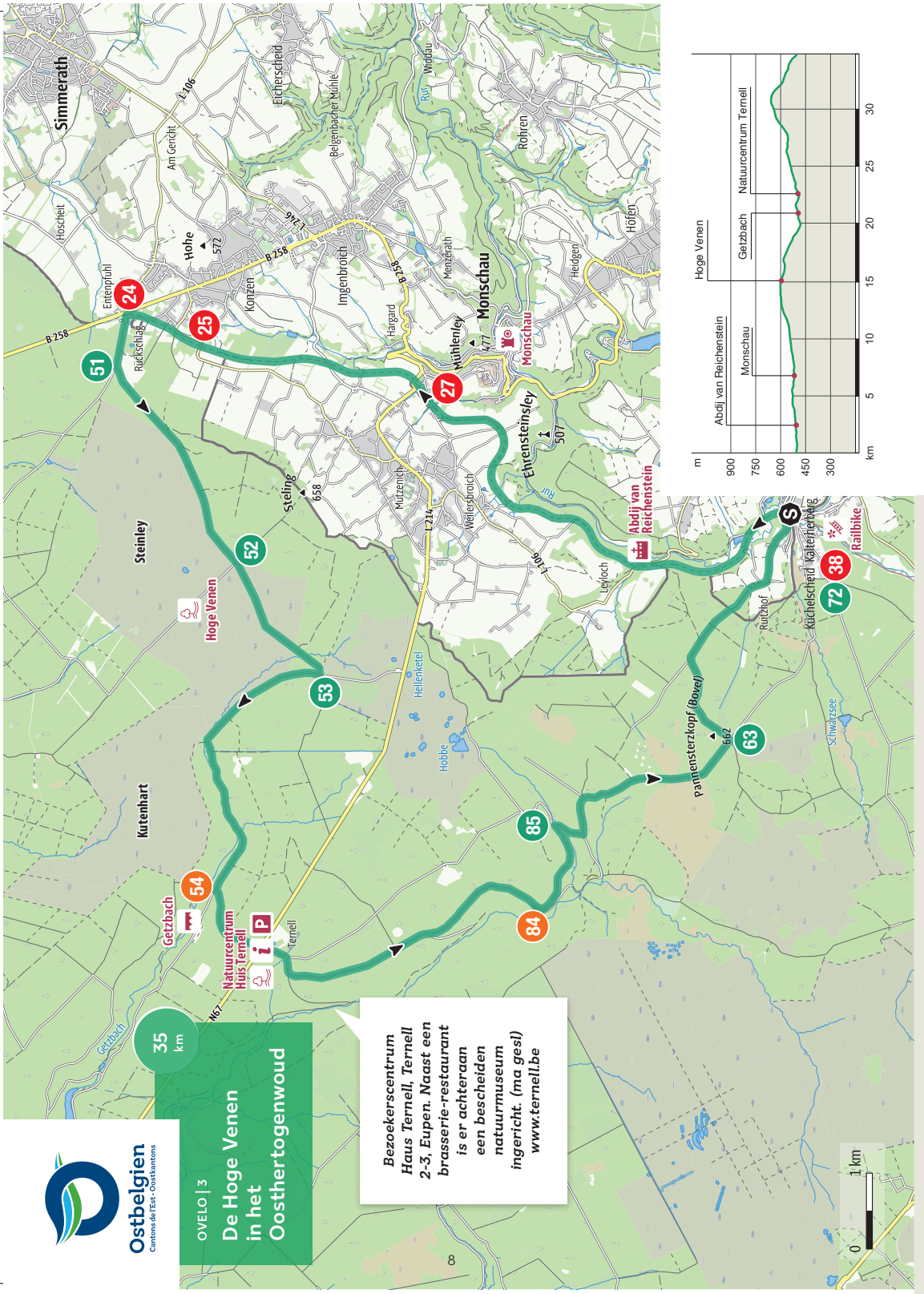
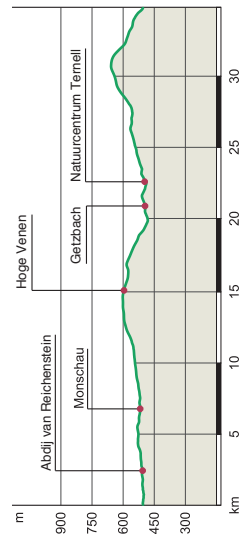
Konzen: horeca aanbod

Roetgen: horeca aanbod

De Hoge Venen in het Oosthertogenwoud

35 km

Bezoekerscentrum
Haus Ternell, Ternell
2-3, Eupen. Naast een
brasserie-restaurant
is er achteraan
een bescheiden
natuurmuseum
ingericht. (ma ges!)
www.ternell.be



OVELO | 3

De Hoge Venen in het Oostertogewoud

35 km



De eerste 12 km fiets je op de Vennbahn door Duits grondgebied. De 10m brede spoorwegberm is eigenaardig genoeg Belgisch grondgebied, een gevolg van WO I waarbij Duitsland de Oostkantons terug aan België moest afstaan inclusief het tracé van de Vennbahn. Enkele overgebleven grensstenen langs het spoorpad getuigen daarvan. De rest van de tocht zul je geen enkel huis of dorp tegenkomen. Eerst kijk je 7 km lang uit op de Hoge Venen. Het veen omvat het moeras-heidegebied van het Algemeines en het Imgenbroicher Venn. Dit beschermd natuurgebied werd onlangs in zijn oorspronkelijke toestand hersteld dank zij het Life-project. Zonder menselijke ingrepen evolueren heidegebieden immers op natuurlijke wijze tot bosgebied. Door het massaal kappen van de uitheemse grauwe els kreeg dit veengebied opnieuw zijn vroeger open uitzicht. Hier ontspringt op 600m de Weser/Vesder. Het enige teken van menselijke aanwezigheid in het onmetelijke Oostertogewoud is het Natuurstrum Haus Ternell, waar je tussen de houten balken even kunt verpozen bij een hapje of een drankje. De resterende 13 km blijf je op en af fietsen tussen hoge bomen en klaterende beekjes.



Bijna 40% van de route verloopt vlak over de Vennbahn, die je onvermoede valleipanorama's over de Duitse Eifel laat zien. Je fietst door dichte wouden maar ook langs het oorspronkelijk veengebied van de Hoge Venen.



VERTREK-AANKOMST

Am Breitenbach 35, 4750 Küchelscheid
> Gratis parkeermogelijkheid

ONDERWEG

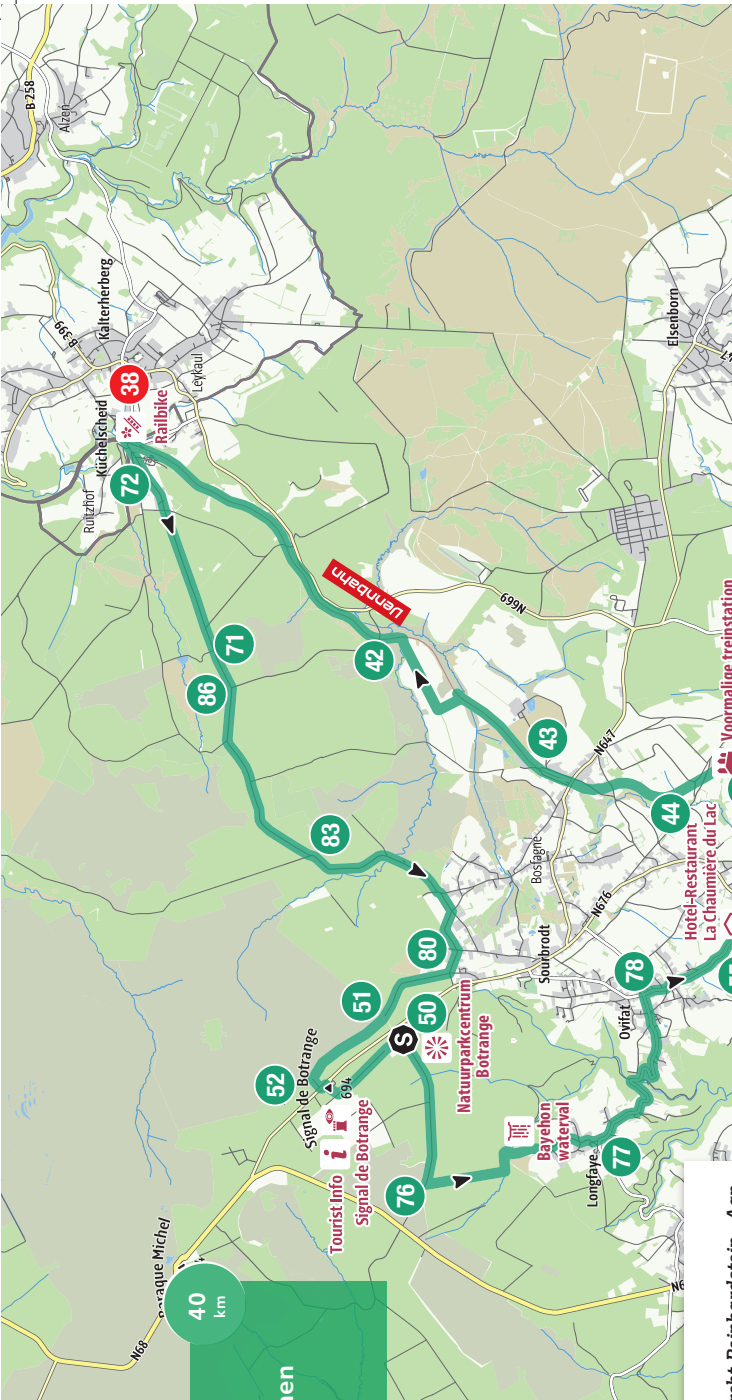
Eupen: Brasserie-Restaurant Haus Ternell
Ternell 2-3 | T +32 87 300 048

www.ternell.be (maandag gesloten)

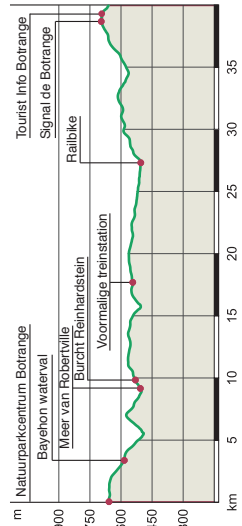
Küchelscheid: Waffle Time

Am Breitenbach 35 | T +32 80 68 58 90

www.railbike.be



OPGELET : Tussen kn 80 en grindweg. Oppassen voor 51 en moeilijk stukje steile wandelaars tussen kn51 en 50.




Burcht Reinhardstein. Aan de stuwdam van het Meer van Roberville vertrekt een wandeling van 800 m naar de burcht uit 1354. Ze troont mysterieus boven de vallei van de Warche uit. www.reinhardstein.net

OVELO | 4

De Hoge Venen tussen Rur en Warche


40 km



De tocht verloopt voor de helft door de Hoge Venen waar bosgebieden afwisselen met uitgestrekte veengebieden. De andere 20 km vertoef je in open weidegebieden rond de Warche en het stuwmeer van Robertville dat je tweemaal oversteekt.

11

Het Centre de Nature van Botrange is het kloppende hart van het Natuurpark Hoge Venen-Eifel op Belgisch grondgebied. Vanaf het bezoekerscentrum daal je door dichte bossen snel naar de diepingesneden vallei van de Bayehon. Na de klim uit zijn dal, kom je in de open ruimten rond Robertville. In de laagten van dit dorp werd in de jaren 1920 op de Warche een stuwmeer aangelegd om Malmédy van drinkwater te voorzien. De stuwmuur steekt 55 m boven de Warche uit en houdt bijna 8 miljoen m³ water in bedwang. Ondertussen is de watervlakte uitgegroeid tot een toeristische trekpleister en een paradijs voor watersporters. Tussen koeien en graasweiden passeer je enkele onooglijke gehuchten om na de tweede oversteek van het meer een oude spoorwegbedding te bereiken. Je volgt deze Vennbahn 10 km vanaf het brongebied van de Roer tot Kalterherberg (D). Ze trekt een eenzaam, verlaten spoor door zompige, onvruchtbare veengronden. Op de rails naast het fietspad krijg je gezelschap van draines of railbikes die in Kalterherberg aan de Duitse grens vertrekken voor een traject van 7 km tot in Sourbrodt.

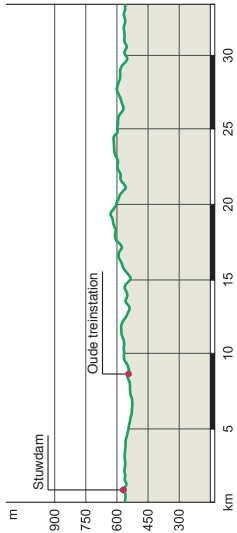


VERTREK-AANKOMST

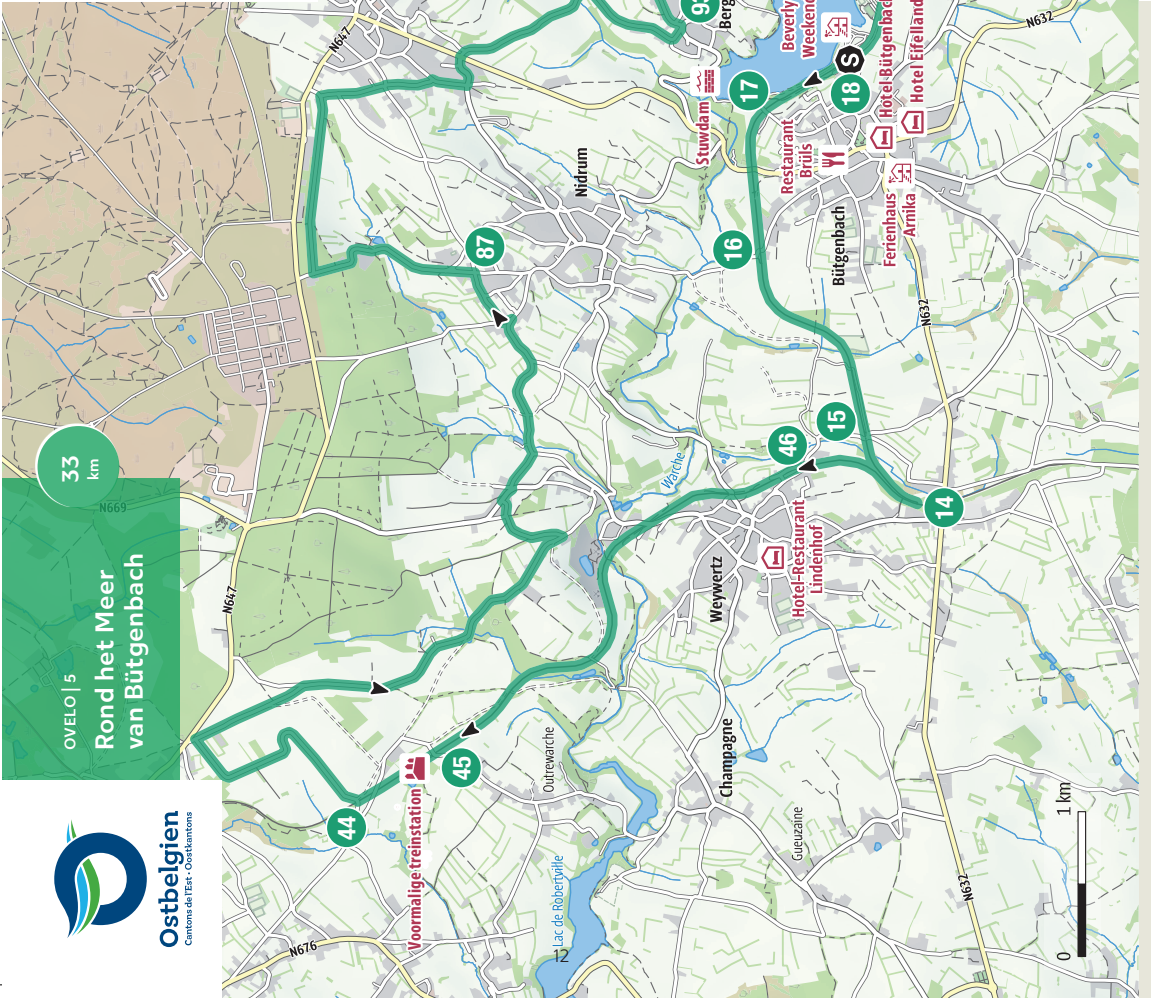
Natuurcentrum > gratis parking
Rte de Botrange 313, 4950 Waimes

ONDERWEG

Botrange: Fagn'eteria
Natuurcentrum | T +32 80 44 53 59
www.botrange.be
Küchelscheid: Waffle Time
Am Breitenbach 35 | T +32 80 68 58 90
www.railbike.be



Wanneer je bij kn17 richting kn93 neemt, krijg je na 400m de stuwdam van de Bütgenbacher See te zien. Je kunt over de 140m lange dam naar de overkant wandelen (of fietsen).




OVELO | 5
Rond het Meer van Bütgenbach
 33 km




OVELO | 5

Rond het Meer van Bütgenbach

33 km



Tussen 1930 en 1932 liet de Italiaanse ingenieur Boldo in het dal van de Warche een stuwdam bouwen van 23m hoog om elektriciteit op te wekken via een turbine die jaarlijks 2 miljoen kWh produceert . Omdat het 120 ha grote meer niet gebruikt wordt voor drinkwater, zijn alle watersporten mogelijk en kan er naar hartenlust gezwommen, gezeild en gewaterfietst worden. In Bütgenbach verwacht je een weids panorama over het stuwmeer maar dat valt wel tegen. Hoge bomen schermen het wateroppervlak immers af van elke inkijk. Pas voorbij het meer trekt het landschap open vanaf het hoge spoorwegaeduct die de Warchevallei overspant. Na enkele kilometers sluit de Vennquerbahn aan op de echte Vennbahn die je zo'n 5 km volgt langs de dorpsrand van Weywertz. Daarna is het klimmen en dalen langs koeien en weiden waarbij de huizen op twee handen te tellen zijn. Na 13 km fiets je tussen de huizen van Berg. Dat dorp ligt hoog genoeg om je een glimp van het meer te gunnen. Aan het oostelijk uiteinde van het stuwmeer ligt Wirtzfeld maar je laat het dorpscentrum links liggen. Na een laatste heuvelrug steek je de Holzwarche en de Warche over die het stuwmeer van water voorzien.



Dankzij de Vennquerbahn, een spooraftakking van de Vennbahn, volg je de zuidoever van het stuwmeer van Bütgenbach. De Vennbahn zelf leidt je naar hogeregelegene graasweiden ten noorden van het meer.



VERTREK-AANKOMST

Voormalig station Bütgenbach > gratis parking
Seestraße 53, 4750 Bütgenbach

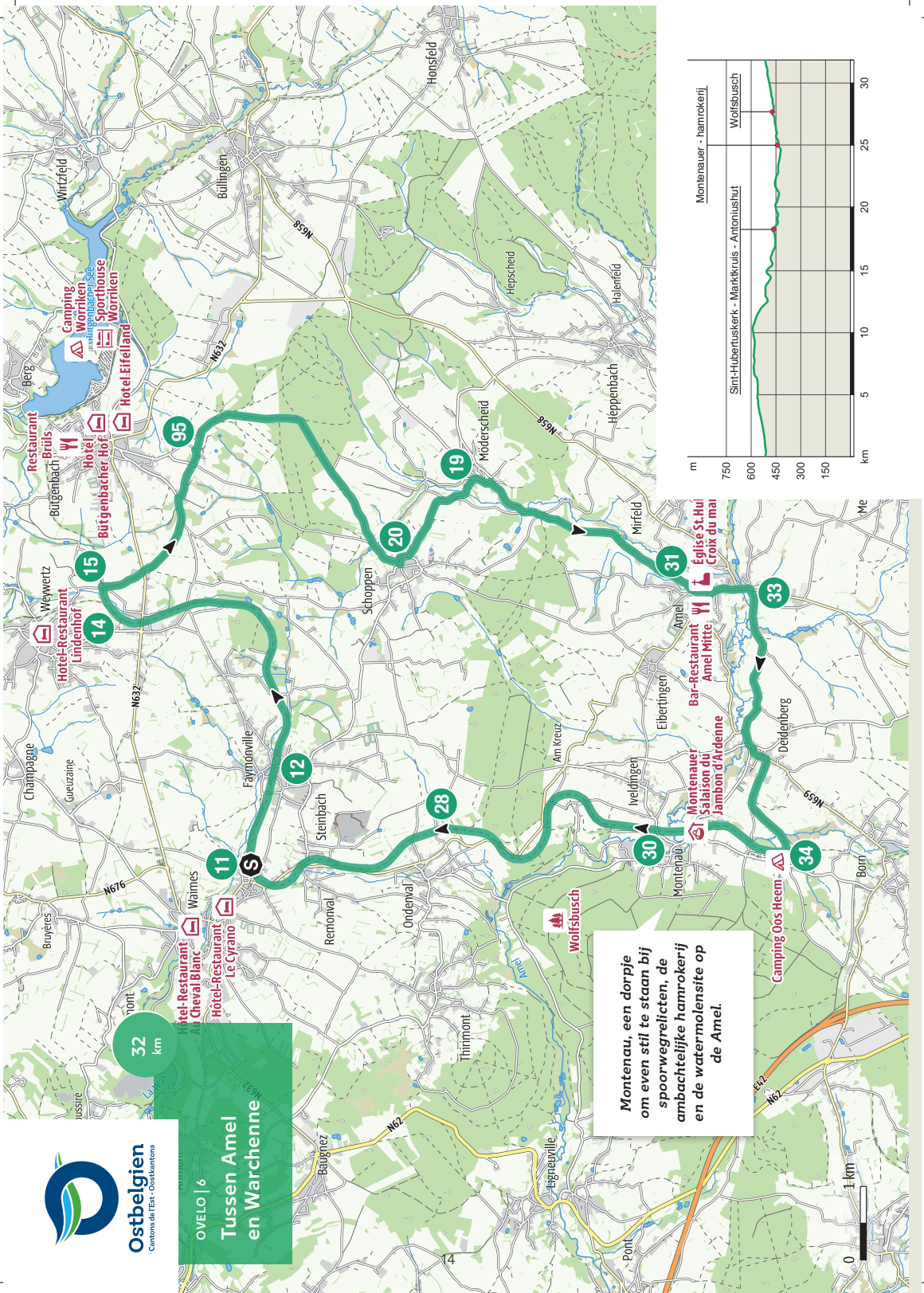
ONDERWEG

Horeca in Bütgenbach of

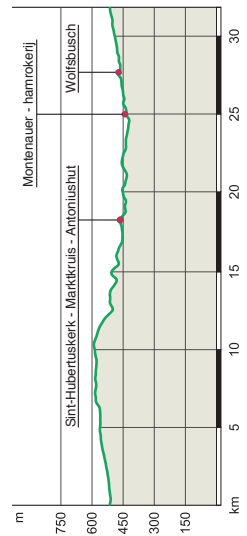
DICHTBIJ HET TRAJEET

in Berg, Weywertz of Wirtzfeld





Montenau, een dorpje om even stil te staan bij spoorwegrelicten, de ambachtelijke hamrokerij en de watermolenste op de Amel.



OVELO | 6

32 km


Tussen Amel en Warchenne



Op de Vennbahn houden de Amel en de Warchenne je gezelschap. Tussen hun valleien zijn er geen steile hellingen te beklimmen. Dorpjes zoals Möderscheid of Schoppen stralen een authentieke dorps rust uit, terwijl Waimes en Amel wat drukker uitvallen. Op de Vennbahn passeer je 5 voormalige stations/stopplaatsen. In Montanau staan nog enkele spoorwagreligten. In Ondenval is het schuilhok voor de reizigers allang opgeruimd maar de trainsfeer van weleer kun je opsnuiven aan een infobord met vooroorlogse foto's. In Waimes is het ruime stationsgebouw wel overreind gebleven maar als privé-woning. Het staat op de plek waar L 45 (Malmedy) en L 48 (Vennbahn) bijeenkwamen. Nog geen 2 km verder fiets je langs Faymon-ville, waar wachtende reizigers konden schuilen in een betonnen hok. Tenslotte is in het gehucht Oberweywertz het stationgebouw van Weywertz na een brand in 2001 spijtig genoeg afgebroken. Je krijgt nog wel een flauw beeld van het enorme spoorweginplacement want op knooppunt 14 takte de Vennbahn af naar de Duitse Eifel en dat bracht veel drukte van reizigers en vrachten met zich mee. In 1952 reden de laatste passagierswagens voorbij.



De helft van de tocht toer je verkeersvrij op de Vennbahn die in een sierlijk gebogen lijn tussen de brongebieden van Amel en Warchenne kronkelt. De talrijke open landschappen zijn af en toe doorspekt met plukjes bos.



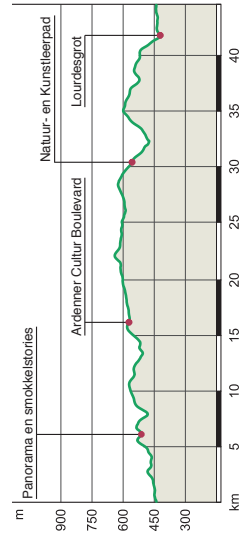
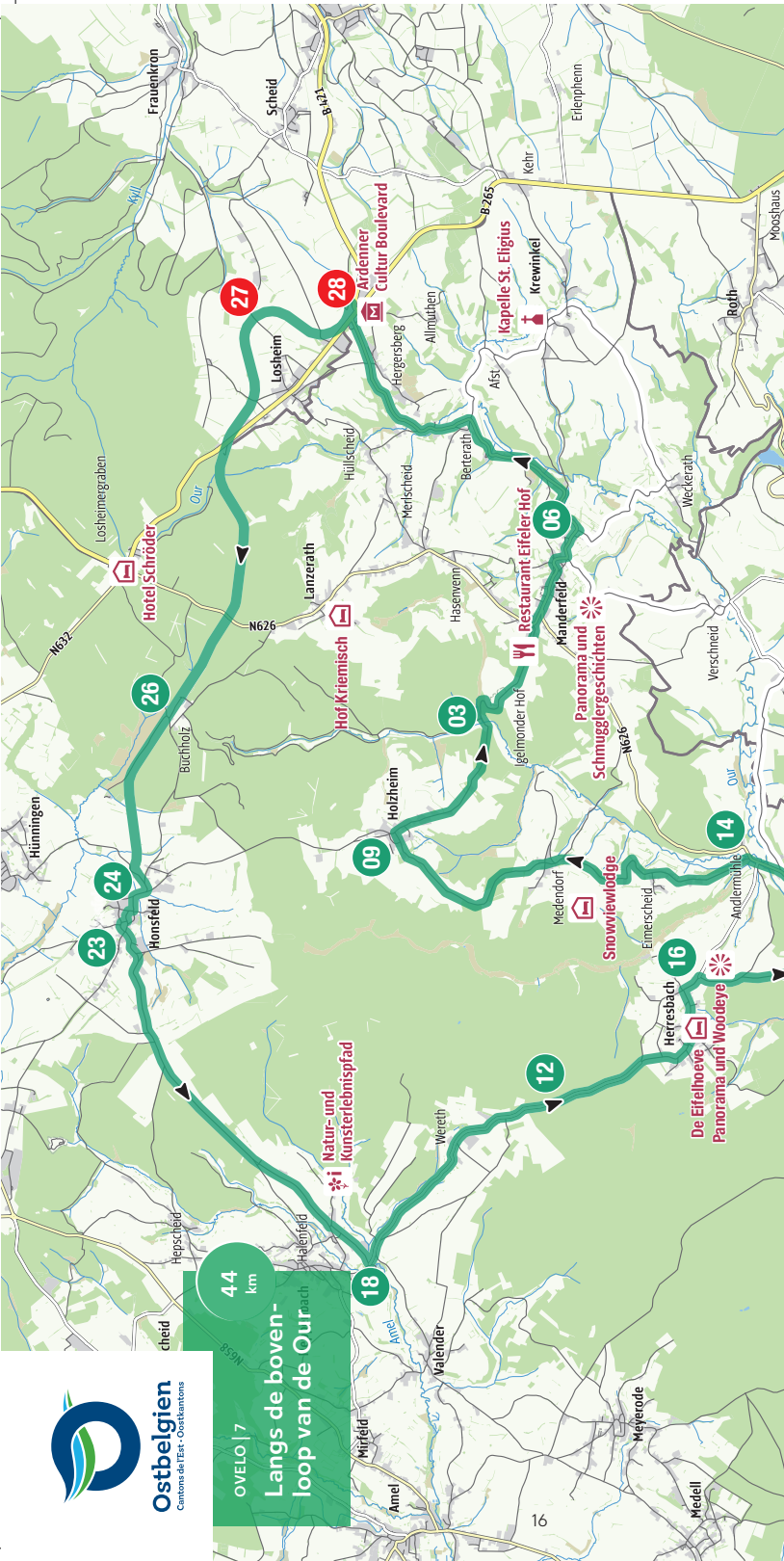
VERTREK-AANKOMST

Rue de la Gare 91, 4950 Waimes (kn11 > kn12)
> Gratis parkeermogelijkheid (voorm. station)

ONDERWEG

Hotel-Restaurant AMEL-MITTE
Auf dem Kamp 1A, 4770 Amel | T +32 80 34 80 50
www.ameimitte.be

44 km



OVELO | 7

Langs de bovenloop van de Our


44 km



Op het spoorwegtraject fiets je in de buurt van de Duitse grens over de waterscheidingskam tussen het Maas- en Moezel-Rijnbekken. Op die scheiding ontspringt de Our wiens vallei je grotendeels op de voet volgt, zelfs op Duits grondgebied. Op zeker 3 plekken kun je genieten van een onmetelijk uitzicht over de hoogste heuvels en diepste dalen van de streek. In Herresbach bijvoorbeeld kijk je vanaf het houten platform Wood Eye neer op de breeduitdeinende Ourvallei met daarachter de moderne windmolens net over de landsgrens. Aan de 'Maaskant' maak je in Heppenbach de geboorte van de Amel-Amblève mee. Tussen Schönberg en Losheim volgen kleine dorpen elkaar op; ze zijn allemaal even rustig alsof de tijd er heeft stilgestaan. Het is er rustig, stressloos en stil en de natuur is werkelijk overal. Losheim heeft een prachtig museum met een tentoonstelling van kerststallen uit de hele wereld genaamd "Ars Krippana", volg gewoon de borden naar de Ardenner Cultur Boulevard



De jonge Our en de Vennquerbahn tussen Honsfeld en het Duitse grensdorp Losheim spelen de hoofdrollen in deze fietslus door het meest oostelijk gelegen deel van België.



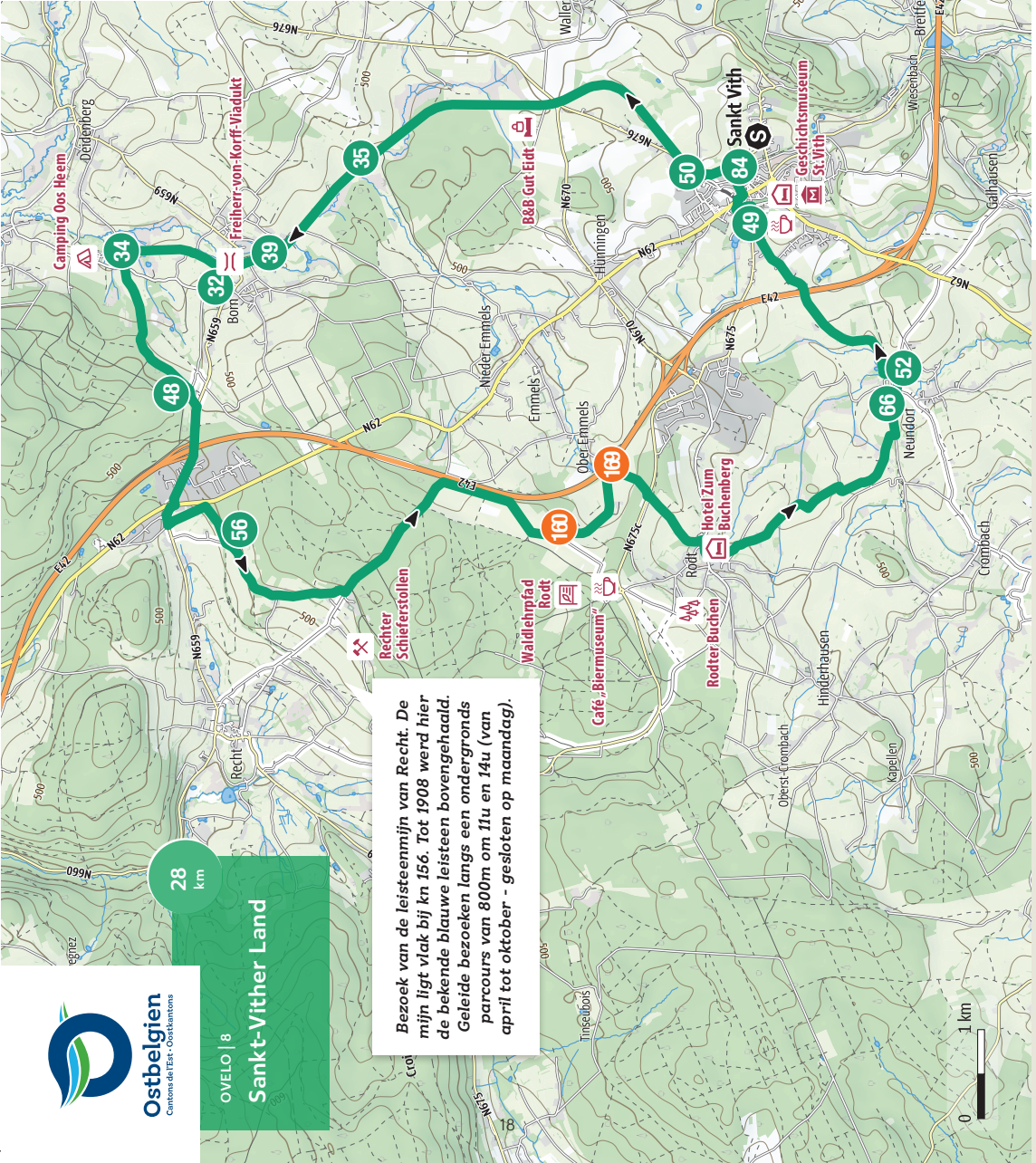
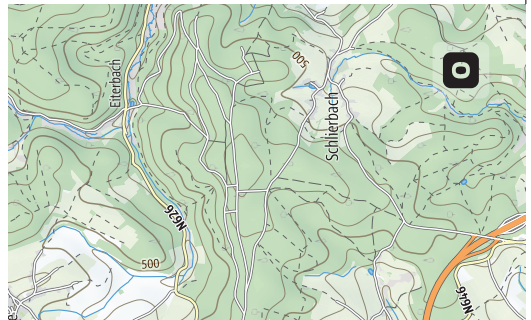
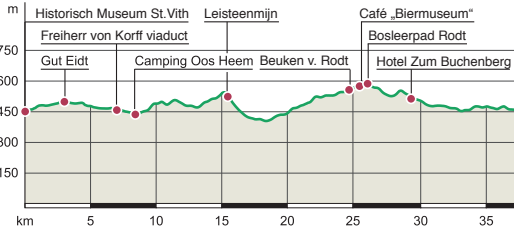
VERTREK-AANKOMST

Kirche, 4782 Schönberg > gratis parking

ONDERWEG

Schönberg: Hotel Zum Burghof
K.F. Schinkelstraße 11 | T +32 80 54 81 59
www.burghof.be

Manderfeld: Eifeler Hof
Manderfeld 37 | T +32 80 54 88 35
www.eifelerhof.be



28 km

Sankt-Vither Land

Bezoek van de leisteemijn van Recht. De mijn ligt vlak bij kn 156. Tot 1908 werd hier de bekende blauwe leisteem bovengehaald. Geleide bezoeken langs een ondergrondse parcours van 800m om 11u en 14u (van april tot oktober - gesloten op maandag).




OVELO | 8




OVELO | 8

Sankt-Vither Land

37 km



De eerste 10 km fiets je op de Vennbahn richting Waimes.. Aan weerszijden van de oude spoorlijn, die is omgevormd tot een fietspad, heeft u een vrij uitzicht op de uitgestrekte weiden en de moerassige zones van het natuurgebied tussen Born en Montenu. Ook na het verlaten van de Vennbahn word je niet echt ondergedompeld in dichte bossen. Pas na de doortocht door Recht wacht je een lange klim door het uitgestrekte Emmelserwald. Een stop bij het ongewone "Biermuseum" versierd met honderden glazen en bierflessen van over de hele wereld is meer dan de moeite waard. Het ligt op 580 meter hoogte in Rodt. Na dit dorp volgt Neundorf, dat vooral opvalt door de witte kerk en het hoge viaduct. De terugkeer naar het startpunt komt nu in zicht.



De regio rond St-Vith wordt gekenmerkt door open landschappen en uitgestrekte landbouwgronden. De route loopt ook door het Emmelserwald.



VERTREK-AANKOMST

Triangel, Vennbahnstraße 2, 4780 St.Vith > gratis P.
Draai je rug naar de Triangel-ingang en neem het fietspad naar rechts richting kn132 / 32.



ONDERWEG

Rodt: Café "Biermuseum", Tomberg 77

Montenu: horeca aanbod

Recht:: horeca aanbod

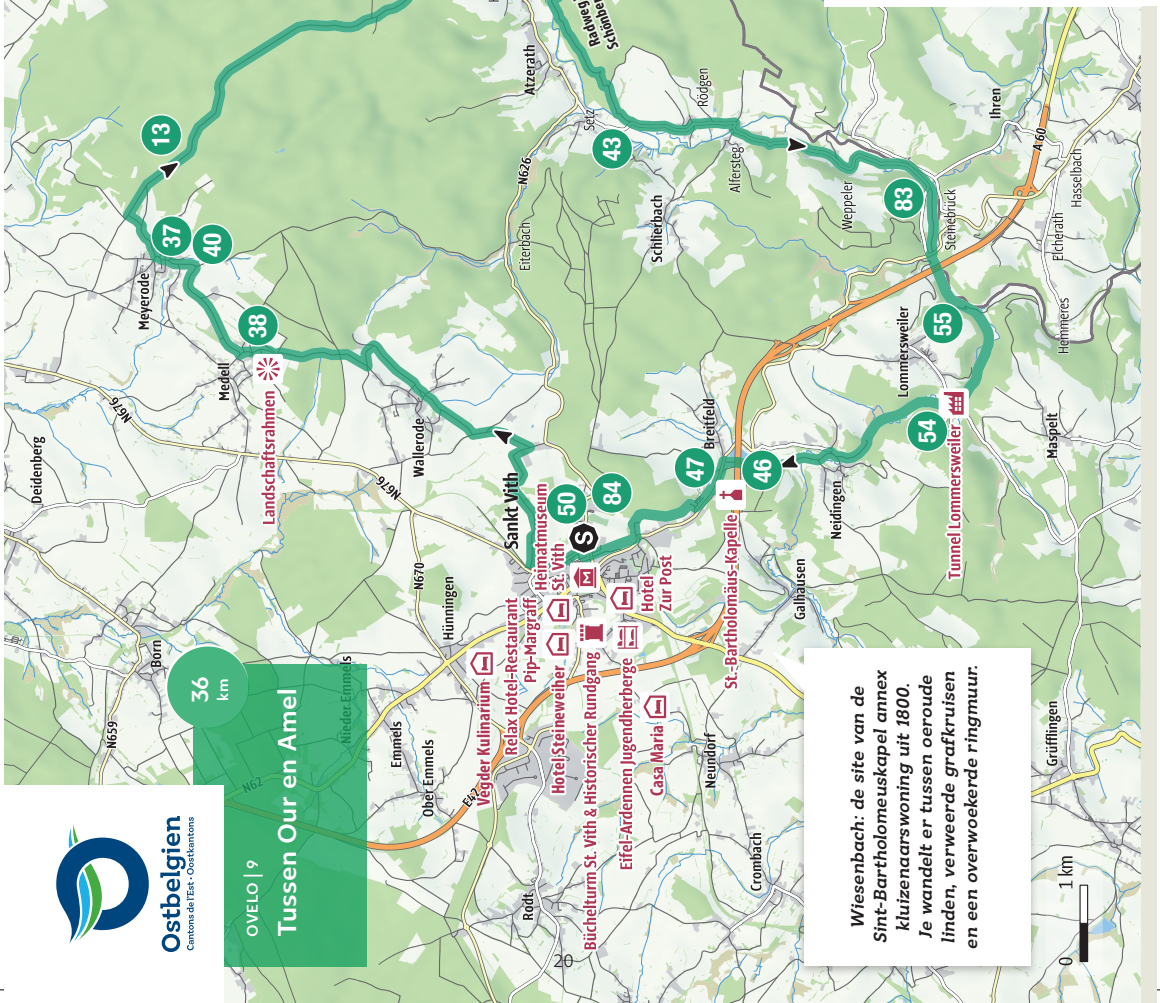
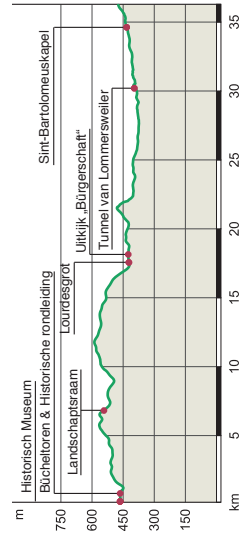
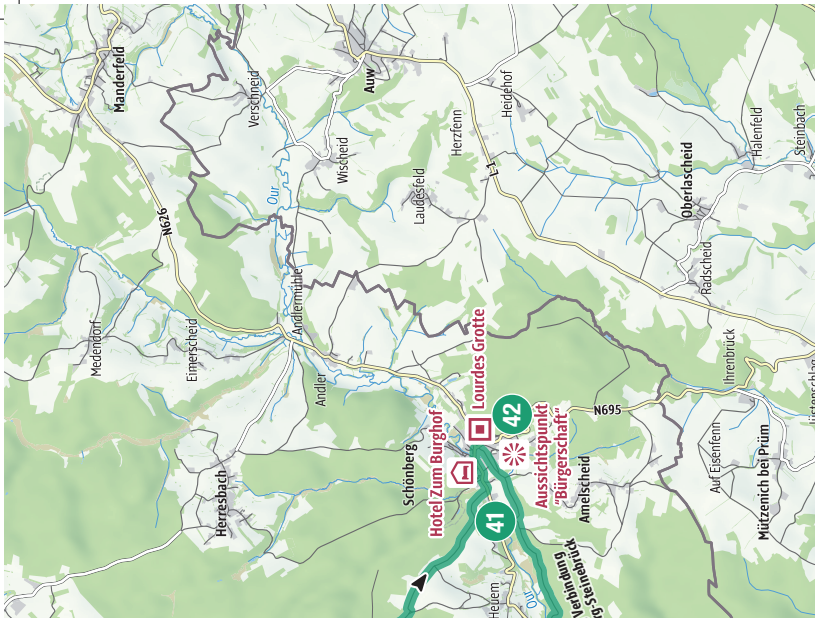
St.Vith: horeca aanbod



Ostbelgien
Cantons de l'Est - Oostkantons

OVELO | 9 Tussen Our en Amel

36 km



Wiesensbach: de site van de Sint-Bartholomeuskapel annex kluisenaarwoning uit 1800. Je wandelt er tussen oeroude linden, verweerde grafkruisen en een overwoekerde ringmuur.




OVELO | 9

Tussen Our en Amel

36 km



Tijdens de eerste 10 km is het redelijk wat klimmen naar het hooggelegen Meyerode. Daarna daal je af naar de vallei van de Our die je in Schönberg ontdekt. Na een idyllisch traject van 5 km hoog boven de Our, toont de rivier vanaf Setz het mooiste van zichzelf. Met dank aan haar breed dal waarin je je ogen kunt laten dwalen. Door het vlakke valleiparcours kun je over de flanken heen onbezorgd de verten afspeuren, alleen in Weppeler moet je eventjes op de trappers. In Steinebrück overspant het 80m hoog snelwegviaduct van de E42 Verviers-Prüm het Ourdal. Het imposante kunstwerk lijkt eerst storend maar doet de vallei nog grootser schijnen. Daarna schakel je over op de Vennbahn naar St. Vith met onderweg een tunnel en het spoorwegemplacement van Lommersweiler. De voormalige spoorlijn werd aangelegd in de stroombedding van de Braunlauf en loopt vanaf Neidingen over een gewone weg. In Wiesenbach kom je terug op zijn eigen spoorbedding en fiets je op een veilige en rustige manier de stad St. Vith binnen.



Buiten de stadsagglomeratie van Sankt-Vith toer je voor 90% door het Natuurpark Hoge Venen-Eifel. En dat betekent rustige wegen, een bosrijke omgeving en vooral de mooie Ourvallei op de grens met de Duitse Eifel.



VERTREK-AANKOMST

Triangel, Vennbahnstr. 2, 4780 St.Vith > gratis P.
Met uw rug naar de ingang van de Triangel neemt u het fietspad rechts in de richting van KN32.



ONDERWEG

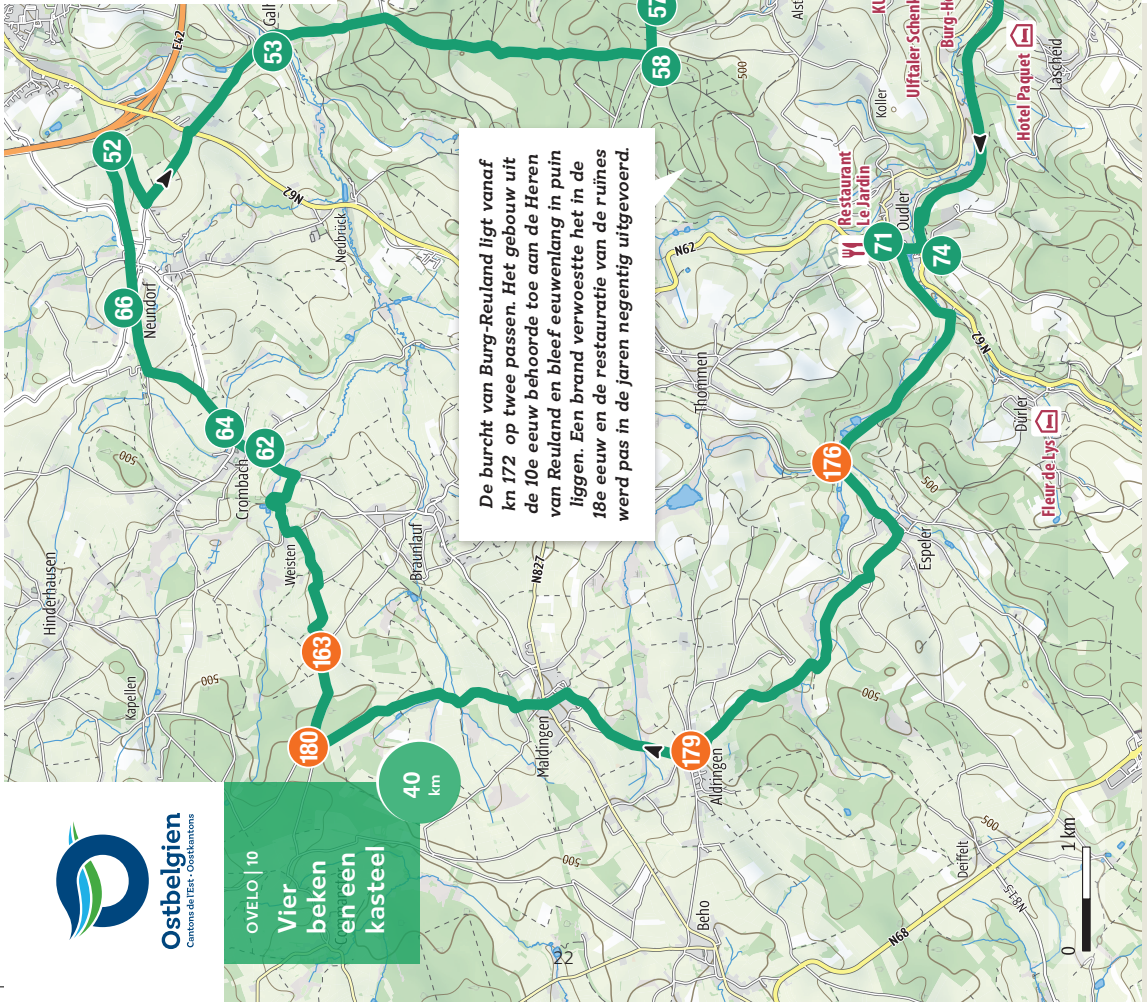
Uitgebreed horeca-aanbod in St. Vith
Schönberg: Hotel Zum Burghof
K.F.-Schinkelstraße 11 | T +32 80 548 159
www.burghof.be



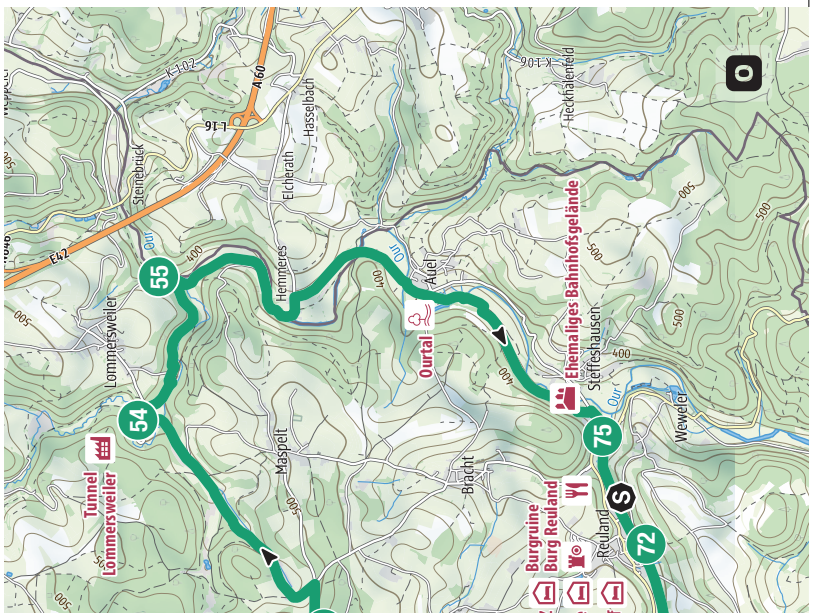
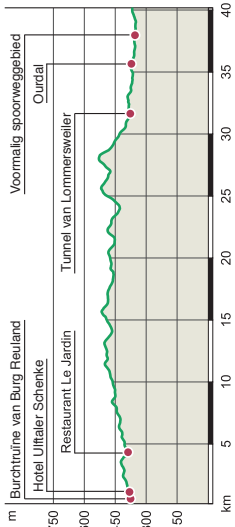
Ostbelgien
Cantons de l'Est - Ostkantons

OVELO | 10
**Vier
beken
en een
kasteel**

40
km



De burcht van Burg-Reuland ligt vanaf kn 172 op twee passen. Het gebouw uit de 10e eeuw behoorde toe aan de Heren van Reuland en bleef eeuwenlang in puin liggen. Een brand verwoestte het in de 18e eeuw en de restauratie van de ruïnes werd pas in de jaren negentig uitgevoerd.



OVELO | 10

Vier beken en een kasteel

40 km



De tour biedt u de mogelijkheid om rustige dorpjes te ontdekken die lijken te verpozen in het midden van een landschap waarin de Ulf en de Braunlauf stromen. Dichte bossen lijken veraf...tot je in Galhausen de jonge Braunlauf oversteekt en jeplotseling omringd wordt door bomen. Na een vrij zware klim, neem uitgebreid de tijd om het weidse panorama over de Ulf vallei te bewonderen. Ga langs de Hasselbach naar beneden om weer bij de Ravel Vennbahn te komen, die de loop van de Braunlauf en de Our volgt. Ter hoogte van het dorpje Hemmeres ga je even Duitsland binnen en gaat de tocht verder langs de rivier de Our, die terugkeert naar het startpunt van de tour. Burg-Reuland, verschoenen in de bocht van een meander van de Our, is een van de oudste dorpen van de Oostkantons.



De vier beekdalen van de Ulf, Braunlauf, Hasselbach en Our vormen de rode draad in deze fietstocht.. Wanneer u de oevers verlaat, is het om naar de bergkammen te fietsen en te genieten van een indrukwekkend uitzicht.



VERTREK-AANKOMST


Burg-Reuland, bureau voor toerisme, Von-Orley-Straße
Ga naar kp 172 op de Ravel Vennbahn, dan naar kp 171.

ONDERWEG

Burg-Reuland: Restaurant Burg Hof,
Neugarten 16 / www.hotelburghof.be

Oudler: Restaurant Le Jardin,
Luxemburger Straße 19 / www.wikler.be


Of u tijdens uw fietstocht nu op zoek bent naar een logement voor een nacht of naar een vakantieverblijf voor een langere periode, met bed+bike maakt u in elk geval **de juiste keuze voor een bijzonder fietsvriendelijk logement**. Van uitstekende hotels met een speciale flair en sfeer tot een pension of een vakantie woning of zelfs een camping – in de bed+bike-logementen zijn fietsers van harte welkom en krijgen ze ter plaatse verdere interessante tourinformatie.



HOTEL Ambassador ****

Haasstraße 77-81, 4700 Eupen
www.ambassador-bosten.be


 69  38



HOTEL Bütgenbacher Hof ****

Marktplatz 8, 4750 Bütgenbach
www.hbh.be


 75  34



HOTEL des Bains & Wellness ****

Haelen 2, 4950 Robertville
www.robert-hotels.com


 52  12



HOTEL Dreiländerblick ****

Am Schlossberg, Ouren 74, 4790 Burg-Reuland
www.hoteldreilaenderblick.be


 26  14



HOTEL Eifelland ****

Seestraße 5, 4750 Bütgenbach
www.hoteleifelland.be

 28  16



HOTEL Pip-Margraff ****

Hauptstraße 7, 4780 St. Vith
www.pip.be

 60  30



HOTEL Zur Post ****   

Hauptstraße 39, 4780 St. Vith
www.hotelzurpost.be



HOTEL Am Steineweier ***   

Rodter Str. 32, 4780 St. Vith
www.steineweier.be




APPART-HOTEL Au Cheval Blanc ***   




Rue du Centre 20, 4950 Waimes
www.robert-hotels.com




HOTEL Burg Hof ***   




Neugarten, Burg-Reuland 16, 4790 Burg-Reuland
www.hotelburghof.be




HOTEL Drosson ***   



Kirchenseite 8, 4760 Wirtzfeld
www.drosson.be




HOTEL Eifeler Hof ***   


Manderfeld 304, 4760 Büllingen
www.eifelerhof.be




HOTEL Hotleu ***   



Rue de Hottleux 106, 4950 Waimes
www.hotleu.be




HOTEL Lamy ***   




Rue d'Asselborn 51, L 9907 Troisvierges, Luxembourg
www.lamy.restaurant



HOTEL Le Cyrano ***   

Rue de la Gare 23, 4950 Waimes
www.cyrano.be




HOTEL Le Val d'Arumont ***   

Chemin du Val 30, 4960 Arimont
www.val-arimont.be




HOTEL Lindenhof ***

Neuerweg 1, 4750 Weywertz
www.lindenhof-weywertz.com



HOTEL Schröder ***

Losheimergraben 13, 4760 Büllingen
www.hotel-schroeder.be



Sleepwood HOTEL ***

Neustraße 61, 4700 Eupen
www.sleepwood.eu



HOTEL Tychon ***

Aachener Straße 30, 4731 Eynatten
www.hotel-tychon.be




HOTEL Ulftaler Schenke ***

Lindenallee, Burg-Reuland 65, 4790 Burg-Reuland
www.ulftaler-schenke.be



HOTEL Zum Buchenberg ***

Vietsalmer Straße 10, 4780 Rodt
www.hotelrauschen.be



HOTEL Zum Burghof ***

K.F.-Schinkelstraße 11, 4780 Schönberg
www.burghof.be



HOTEL Zum Onkel Jonathan ***

Hauptstraße 49-51, 4730 Raeren
www.onkel-jonathan.be



HOTEL Zur Alten Mühle ***


Stupbach 7, D-54617 Lützkampen
www.zuraltenmuehle.com



Daft HOTEL

route de Waimes 19b, 4960 Malmedy
www.dafthotel.be






Berliner Hof

Pulverstraße 1, 4780 St. Vith
www.berliner-hof.be



SPORHOUSE Worriken

Worriken 9, 4750 Bütgenbach
www.worriken.be




Beverly Weekend

Worriken 3, 4750 Bütgenbach
www.beverlyweekend.com




Casa Maria

Rodter Straße 4, 4780 St. Vith
www.ostbelgien.eu/casa-maria




De Eifelhoeve

Ins Flostal 40, 4770 Herresbach
www.deeifelhoeve.be




Fleur de Lys

Waldergasse, Dürler 5, 4790 Burg-Reuland
www.gonay.be/lys




Gut Eidt B&B

Zur Eidt 1a, 4770 Wallerode
www.guteidt.be



Hof Kriemisch

Lanzerath 101, 4960 Büllingen
www.hof-kriemisch.info



Hof Luterberg

Mühlenweg 105, 4710 Lontzen
www.hof-luterberg.be



Landhauszimmer


Kreuzstraße 28, 4730 Raeren
www.landhauszimmer.eu






LANTERFANTER

Wingerscheid 1, 4782 Schönberg
www.lanterfanter.be




La Nuit d'Or

Rue des Hauts Sarts 17, 4950 Thirimont
www.lanuitdor.com



La Romance du Lac III

Rue du Barrage 19, 4950 Robertville
www.laromancedulac.be



LEVEL600 B&B

Hünningen 175d, 4760 Büllingen
www.level600.com



Maison Ruthier

Faymonville, Ruthier 13, 4950 Waimes
www.maison-ruthier.be



Snowviewlodge

Medendorf 21, 4760 Büllingen
www.snowviewlodge.be



T-RAVEL

Brunnestraße 41, 4750 Weywertz
www.t-ravel.be





Vegder Kulinarium

Hünninger Weg 13, 4780 St.Vith
www.vegder-kulinarium.com



VIDO Atelier & Herberge

Mierelterweg, Burg-Reuland 21, 4790 Burg-Reuland
www.vi-do.be



Jugendherberge / Auberge de Jeunesse / Jeugdherberg Hautes Fagnes

Route d'Eupen 36, 4960 Bévécé
www.lesaubergesdejeunesse.be/en/malmedy-youth-hostel







**Jugendherberge / Auberge de Jeunesse / Jeugherberg
Eifel-Ardennen**

Rodter Straße 13 A, 4780 St. Vith
www.jeugherbergen.be/en/sankt-vith

 94  22








Gîte Kaleo Eupen



Judenstraße 79, 4700 Eupen
www.gitesdetape.be

 104  28

Gîte Kaleo Ovfat

Rue des Charmilles 69, 4950 Ovfat
www.gitesdetape.be

 109  24





CAMPING Grotte des Nains

route d'Eupen 44, 4960 Malmedy
www.malmedy.be

 --





CAMPING Oos Heem

Zum Schwarzenvenn 6, 4770 Deidenberg
www.campingoosheem.be

 40





CAMPING Troisvierges

Rue de Binsfeld, 9912 Troisvierges, Luxembourg
www.camping-troisvierges.lu

 --





CAMPING Worriken

Worriken 9, 4750 Bütgenbach
www.worriken.be

 45



www.ostbelgien.eu



Ostbelgien
Cantons de l'Est - Oostkantons

Ontspannen genieten

Wil je klimmen naar het hoogste punt van het land of gezwind het groene landschap van de Oostkantons verkennen? Dan is een E-bike uit de Oostkantons zeker de juiste keuze. De uitgestrekte fietsknooppunten en de grensoverschrijdende fietspaden langs stilgelegde spoorwegen zijn de ideale combinatie voor een ontspannende fietstocht.

Er zijn 9 verhuurstations met 46 ultramoderne elektrische fietsen die u veilig en betrouwbaar naar uw bestemming brengen. De e-bikes zijn bij de verschillende verhuurstations beschikbaar van april tot september. Sommige partners bieden de elektrische fietsen ook het hele jaar door aan. Op aanvraag is een groepsverhuur van maximum 30 E-bikes mogelijk.

Toeristisch Agentschap Oost-België | T +32 80 227 664 | info@ostbelgien.eu | www.ostbelgien.eu

e-Bike

Ostbelgien • Cantons de l'Est • Oostkantons



- 1 Hotel Bütgenbacher Hof**
Marktplatz 8, 4750 Bütgenbach
T +32 80 444 212 / info@hbh.be
- 2 Hotel Eifelnd**
Seestraße 5, 4750 Bütgenbach
T +32 80 446 670 / info@hoteleifelland.be
- 3 Hotel Pip-Marggraf**
Hauptstraße 7, 4780 St.Vith
T +32 80 228 663 / info@pip.be
- 4 Freizeitzentrum Worriken**
Worriken 9, 4750 Bütgenbach
+32 80 446 961 / info@worriken.be
- 5 Malmundarium**
Place du Châtelet 9, 4960 Malmedy
T +32 80 799 668 / info@malmundarium.be
- 6 Maison du Parc Botrange**
Route de Botrange 131, 4950 Waimes
T +32 80 440 300 / info@botrange.be
- 7 Camping Oos Heem**
Zum Schwarzenvenn 6, 4770 Deidenberg
T +32 80 349 741 / info@campingoosheem.be
- 8 AT Bike**
Coirville 11, 4950 Waimes
T +32 80 678 382 / info@atbike.be
- 9 The Place 2 Beer**
Büllinger Straße 23, 4761 Krinkelt-Rocherath
T +32 499 91 52 47 / www.theplace2beer.be

Prijsreferentie 09/2021 : 22 €/halve dag, 30 €/dag



In de Oostkantons gebruiken we de **Cube Town Sport Hybrid Pro 400** met een Bosch Performance motor en een Shimano Deore schakelsysteem met 10 versnellingen waarmee comfortabel kan geschakeld worden. Het Comfort Ride high performance frame is ontworpen voor een uitzonderlijke rijervaring. Hydraulische schijfremmen van Shimano rond de elektrische fiets af en zorgen voor een constante veilige rijervaring.



Ostbelgien
Centre de l'Etat - Ostkantons



Toeristisch Agentschap
Oost-België
Sandra De Taeye
Directrice
Hauptstraße 54
4780 St. Vith
T +32 80 227 664
info@ostbelgien.eu
www.ostbelgien.eu

Coördinatie
Dany Heck
Caroline Massotte
Redactie >TOUREN
Ward van Loock
Kaarten
outdooractive.com
Design
www.design1A.com

© copyrights
ostbelgien.eu
Dominik Ketz
Guy Raskin
Ernst Miglbauer
Druk
Excelle Print
04/2023

www.ostbelgien.eu

Zin om uw spieren los te gooien ? Vraag naar de VELOTOUR-kaart !

Gratis verkrijgbaar in alle toeristische infopunten en via www.ostbelgien.eu

