



Ostbelgien

Cantons de l'Est · Oostkantons

Plezierwandelingen

Het water achterna, in het bos en panorama's

Willkommen in Europas
kraftvollem Garten.

Bienvenue dans
le surprenant jardin
de l'Europe.

Welkom in de ruige
tuin van Europa.



26 wandelingen tussen 5 en 21 km





Een editie van



Place Albert 1^{er}, 29a - 4960 Malmedy
RJP / RPM EUPEN
BE 0715 454 578

VERANTWOORDELIJKE UITGEVER:

Sandra de Taeye

COORDINATIE:

Dany Heck

CONCEPTIE, LAYOUT, TEXTEN EN BEELDEN:

Pierre Pauquay - SPRL Cernix

CARTOGRAFIE:

Outdooractive Kartografie

Geoinformationen © Outdooractive

© OpenStreetMap (ODbL) - Mitwirkende

(HYPERLINK "<http://www.openstreetmap.org/copyright>")

COVERBEELD:

Dominik Ketz

Editie : 12/2024

Met de steun van :



Edito

Wandelen geeft de voorkeur aan het ontdekken van landschappen op een langzaam ritme. En de natuur past zich dit trage ritme graag aan.

Luisteren, ruiken, aanraken... En wandelen. Deze brochure is een verzameling van de prachtigste wandelingen op de mooiste wegen en paden van de Oostkantons.

De geweldige landschappen van de Ourvallei en de Amblèvevallei, de unieke sfeer van het immense Hertogenwald of de betovering van de Hoge Venen. Deze kleine gids nodigt u om in de loop van de

verschillende seizoenen bossen, rivieren en bergkammen van de Oostkantons te ontdekken. Er is voor elk wat wils, voor alle leeftijden, voor alle disciplines. Er even tussenuit voor voor, 5, 12 of 21 km. Steek deze brochure in uw rugzak voor u vertrekt en dan geniet ervan!



26 verschillende wandelingen, waarin ieder wel een wandeling van zijn gading vindt

Hoofdstukken



< Langs het water



Bergbeekjes, beekjes, rivieren en meren: water is overal aanwezig in de Oostkantons. Deze prachtige wandelingen langs het water maken ons gelukkig, zitten vol leven. Bevroren in de winter of bruisend na het smelten van de sneeuw, het water leeft, in welk seizoen ook.

< Panorama's en hoogtekammen

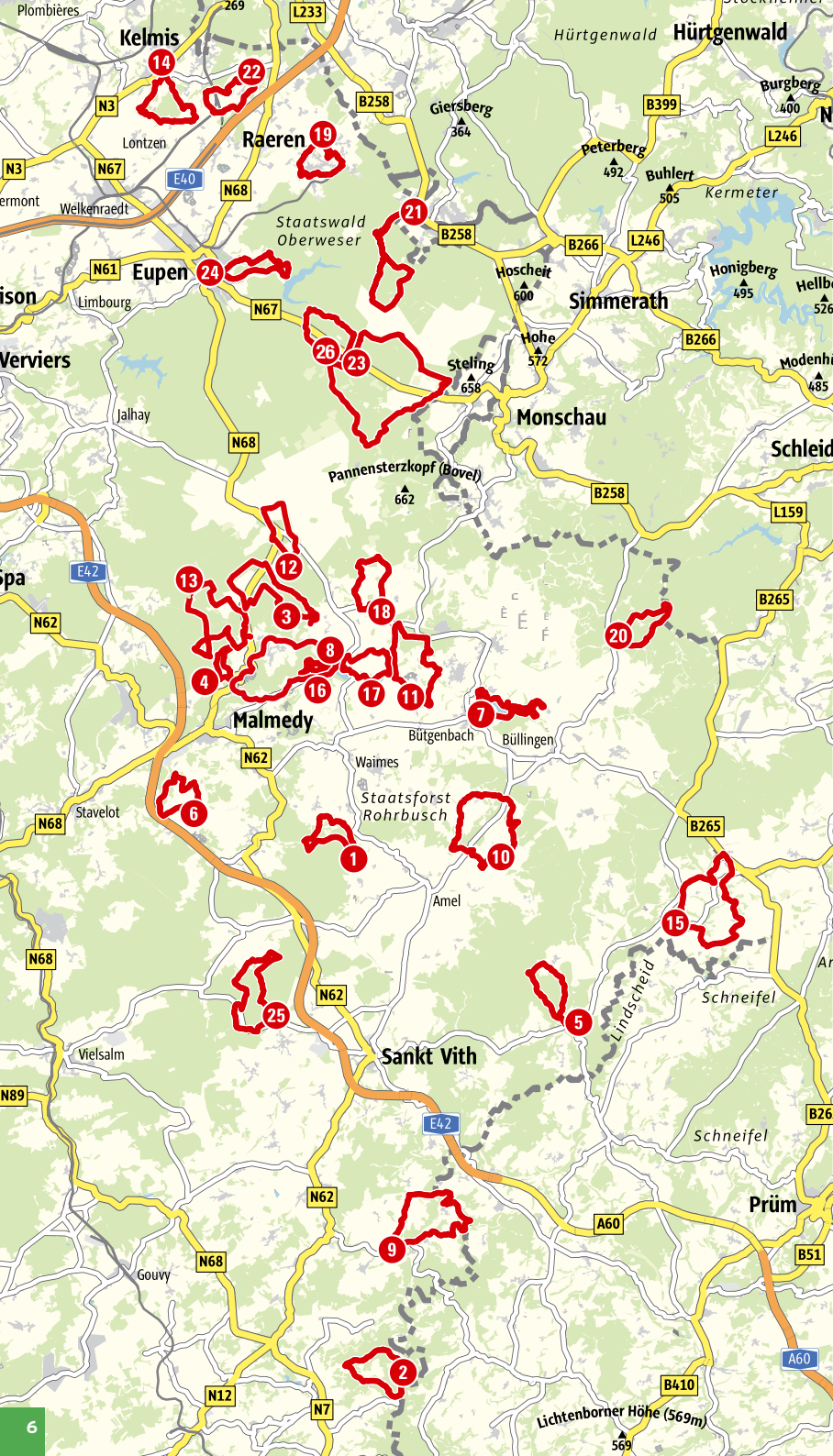


De hoogste toppen van België komen samen in de Oostkantons. Prachtige horizons en diepe valleien: deze wandelingen nemen u mee naar de mooiste uitkijkpunten van ons land. Op de plateaus van de Hoge Venen is het genieten van wandelingen met eindeloze horizons, terwijl het in de valleien van de Warche, de Our, de Geul, de Vesder of de Amblève meer fysieke inspanningen zijn die beloofd worden met schitterende panorama's.

< In het bos



Na de laatste huizen van de dorpjes in de Ardennen zijn er de bossen en de prachtige natuur. Genieten van een wandeling in het bos, luisteren, ruiken en de natuur voelen. Aan het Huis van Ternell stroomt een klaterend beekje van rots naar rots, in Schönberg vormen beukenzuilen grote lichtopeningen, in het Hertogenwald hoort men in de herfst de echo van het burlen: het bos is altijd een magische en leervolle plek...



Inhoud

< Langs het water

1. Montenu	De gouden rivier	8
2. Ouren	Beneden stroomt een rivier	10
3. Longfaye	De waterval van Bayehon	12
4. Bevercé	De canyon van Trôs-Maret	14
5. Schönberg	De vlindervallei	16
6. Bellevaux	De twee rotsen	18
7. Bütgenbach	Een weerspiegelend meer	20
8. Robertville	Het panorama-pad van de Warche	22

< Panorama's en hoogtekammen

9. Burg-Reuland	Welkom hierboven	24
10. Heppenbach	Door prachtige weilanden	26
11. Weywertz	Het rijk van de roofvogels	28
12. Signal de Botrange	Rond de Venen	30
13. Xhoffraix	Het land van Négus	32
14. Kelmis	Het land van "La Calamine"	34
15. Manderfeld	Het onbekende land	36
16. Xhoffraix	De bergkammen van de Warche	38
17. Robertville	Van het meer na de bronnen van de Quarreux	40
18. Sourbrodt	De Venen van Sourbrodt	42
19. Raeren	Levende kleuren	44

< In het bos

20. Rocherath	De verloren vallei	46
21. Petergensfeld	Een andere wereld	48
22. Hauset	Charmewandeling	50
23. Ternell	Een andere wereld	52
24. Eupen	De stadstuin	54
25. Rodt	Het oneindige bos	56
26. Ternell	Het bos van de hertogen	58

Goed materiaal	60
VennTrilogie	62
Trail, trimparcours en wandelen met kinderen	64

Ontdekking van een geheime rivier : de rijkdom zit in het landschap, niet in de zogezegde goudmijn.



Wandeling 1



De gouden rivier

< Montenaue

Het pad loopt verder tussen dennen en beuken en gaat het « Wolfsbuch » in, het bos van de wolf dat zich tot buiten de Oostkantons uitbreidt en dat zijn territorium was tot in de XIX eeuw. Ook al horen we zijn gehuil de laatste 100 jaar niet meer in de Ardennen, de etymologie van het bos herinnert ons aan zijn aanwezigheid. We volgen de Amblève die dwars door het oude Ardens massief loopt. Langs de oevers is het sereen. Een houten brug en houten vlonders brengen ons naar Thirimont, een gehucht dat geïsoleerd lijkt in een doosje van loof. Een brug en we hebben de rivier weer vlak bij ons. Langs de oevers zien we af en toe sporen van een vroege exploitatie van goudzoekers. Mannen droomden van een rijk leven dankzij deze gouden rivier: we beelden ons in dat ze goud zoeken langs de oevers van de rivier, die nu verlaten zijn. Het geruis van de Amblève wiegt ons bijna in slaap. In de verte horen we het gezang van een koekoek. Wat verder zweeft een koppel buizerds boven onze hoofden: de natuur is vriendelijk voor ons in Montenaue...

Praktische gids

Markering:



Parking: ter hoogte van het ontmoetingscentrum "St Raphael".

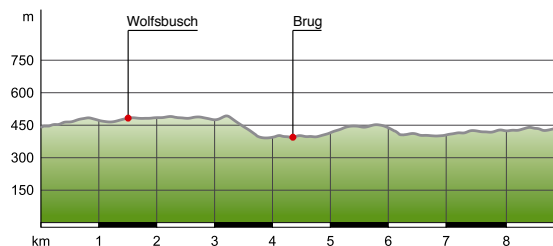
Vertrek: volg de richting Montenaue. Volg de weg op 100m naar rechts.

GPS-coördinaten bij vertrek: 50°21'57.0"N 6°07'11.4"E

Advies: stevige wandelschoenen. Neem water en picknick mee. Restaurant in Montenaue en Ligneuville.

Moelijkheidsgraad: 9 km. Een wandeling zonder noemenswaardige moelijkheden. Niveauverschil: 150 m.

Kaart: NGI 1/25 000 « St.Vith en het hoger Ameldal ».




De kaart



De charme van de Our-vallei is weergaloos.

9 km
3u



Wandeling 2



Beneden stroomt een rivier

< Ouren

Als we Ouren verlaten, kronkelt het pad door het landschap, een ware uitdaging om in elke bocht eventjes halt te houden en de vallei te bewonderen. Bij het verlaten van het dorp volgen we de markering langs de rivier tot in een mooie vallei die, beschermd door de dominante wind, warm aanvoelt. De helling is steil maar op de top is het fantastisch om het landschap te bewonderen. Het uitzicht is een ware opvolging van heuvels en valleien: het bosmassief van de Eifel neemt het hier over van de Ardennen. Op de top, een prachtig panorama van weilanden: de bodem van de vochtige valleien en de hellingen hebben de bebouwbare zones naar boven verplaatst. De afdaling kronkelt verder door de struiken. Beneden in de vallei een samenloop van drie grenzen: België, Duitsland en Luxemburg. We volgen de bochten van rivier verder tot in het dorp.

Praktische gids

Markering:



Parking:

Vertrek: ga vanuit het centrum van het dorp in de richting van de kerk.

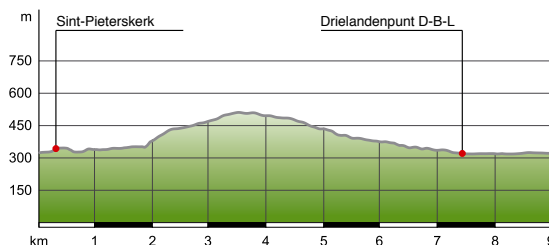
GPS-coördinaten bij vertrek: 50°08'25.7"N 6°08'03.9"O

Advies: wandelschoenen met ondersteuning van de enkel. Restaurant in Ouren.

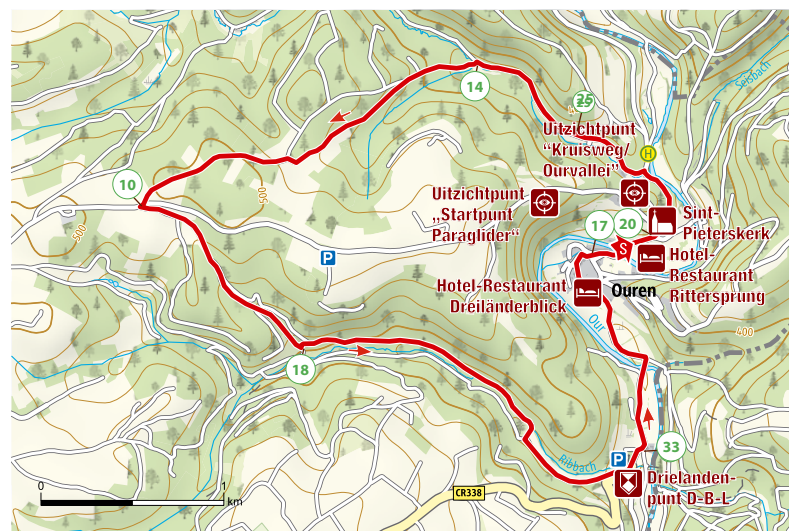
Moeilijkheidsgraad: 9 km. Lange beklimming vanuit de Our-vallei die naar een prachtig panorama leidt.

Niveaoverschil: 190 m.

Kaart: NGI 1/25 000 « Het Ourdal in het drielandpunt ».




De kaart

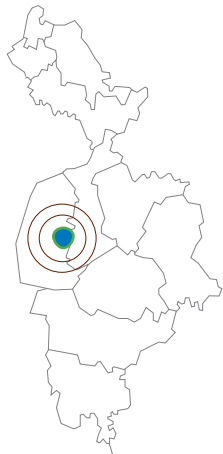


Wat is er leuker dan op pad te kunnen gaan naar één van de mooiste natuurlijke watervallen van het land?

12,6 km
3u



Wandeling 3



Waterval van de Bayehon Mdy01

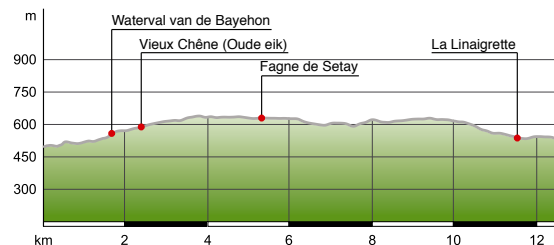
< Longfaye

Vanuit het dorp bereiken we de smalle vallei via een steil pad. Een houten brug en we wandelen langs de Bayehon, die al aan onze voeten bruist. Onderweg veranderen de stenen in wortels, in grote plassen modder. Het leidt ons naar een van de mooiste landschappen van de Oostkantons, het landschap dat gevormd wordt door de waterval van Bayehon. Als we een heuvel beklimmen, horen we het geluid van het water van de beek neerstorten in een groot bassin na een val van negen meter. Vanaf de Oude Eik, die de reizigers al eeuwenlang begroet, klimmen we verder naar de bronnen van de Bayehon, door dennenbossen en veengronden. We steken een weg over en lopen naar de "Fagne de Setay", een van de lage moerassen van het hoogplateau. De venen doen denken aan een biotoop in de bergen met de wolfsbosbes, de steile biezen en de gentiaan: deze wandeling wordt gekenmerkt door de diversiteit van het landschap op het hoogplateau.

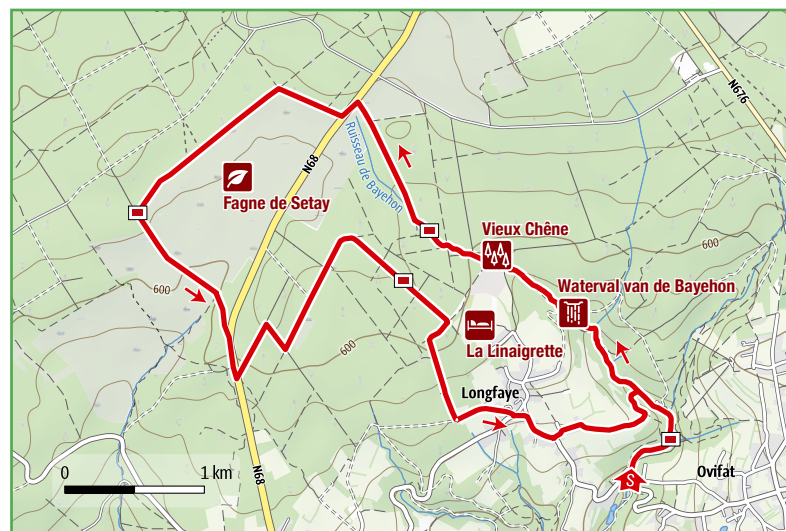
Praktische gids



- Markering:**
- Parking:** aan de voet van het dorpje Longfaye, richting Ovfat, aan de watermolen "Moulin du Bayehon".
- Vertrek:** een infobord geeft het vertrekpunt van de wandeling aan.
- GPS-coördinaten bij vertrek:** 50°28'05,2"N 6°05'30,1"E
- Advies:** klassieke wandelschoenen. Neem water en een picknick mee.
- Moelijkheidsgraad:** 12,6 km. Gemakkelijk, behalve langs de venen, waar de paden modderiger zijn.
- Niveaoverschil:** 280 m.
- Kaart:** NGI 1/25 000
- « Aan de rand van de Venen ».




De kaart

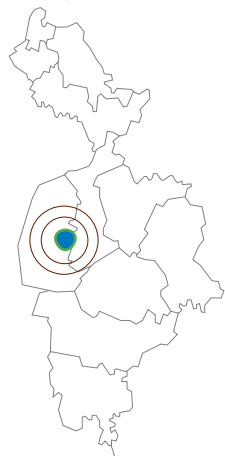


Een spannende wandeling langs een echte bergbeek en door een ongerepte vallei. Geniet ervan!

5,3 km
2u



Wandeling 4



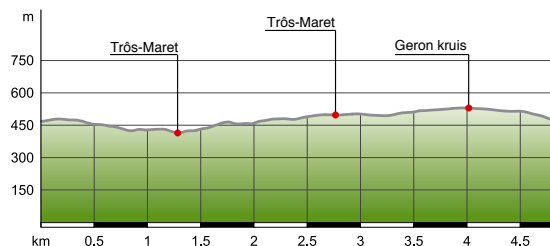
De canyon van Trôs Maret Mdy10

< Bevercé

Vanuit Ferme Libert wandelen we onmiddellijk het bos in. In de verte horen we de Trôs Maret die van de heuvels naar beneden klatert. Een ware stortvloed die zijn weg zoekt tussen de harde rotsen uit zandsteen en kwartsiet. Het pad loopt langs de flank en is op sommige plaatsen moeilijk begaanbaar. Het lijkt wel een alpenlandschap en dat gevoel wordt nog versterkt door de kabel die langs de bergbeek gespannen is om struikelpartijen te voorkomen. Beneden steken we een brugje over dat naar de andere oever leidt: we komen hier in een van de meest ongerepte gebieden van de Oostkantons. Hoe hoger we klimmen hoe smaller de vallei wordt. We passeren een andere klein houten brugje en verlaten dan de canyon. Boven komen we op een open lichte plek, vroeger een donker sparrenbos. Het landschap opent zich naar de bergkammen van de venen die vlakbij zijn. Ter hoogte van een kruis verlaten we de weg om terug te keren naar het startpunt.

Praktische gids

- Markering:**  
- Parking:** bij Ferme Libert
- Vertrek:** volg de weg die aangeduid is met GR®.
- GPS-coördinaten bij vertrek:** 50°26'46.919" N 6°1'58.31" O
- Advies:** klassieke wandelschoenen. Neem water en een picknick mee.
- Moelijkheidsgraad:** 5,3 km. Een wandeling met een aantal avontuurlijke passages (kabels en loopbruggetjes)
- Niveaoverschil:** 192 m.
- Kaart:** NGI 1/25 000
« Aan de rand van de Venen ».




De kaart



In de vallei van de Kleinweberbach komen we terecht in de wereld waar de natuur op zijn vruchtbaarst is.

9 km
2u30



Wandeling 5



De vlindervallei

< Schönberg

We klimmen naar de vallei op weg naar buitengewone fauna en flora. Wat een overvloed van leven langs de « Kleinweberbach »! Rechts ontdekken we een beverburcht, een zwarte zwaan vliegt gracieus voorbij. Hoe verder we in de vallei komen, hoe meer de geluiden verzwakken en gedempt worden in het struikgewas. Alleen het gezang van de vogels en het geluid van de beek zijn nog te horen. Op de weg die bezaaid is met bloemen, fladderen vlinders in het rond. Beken, maaibeides en gemengde bossen zorgen voor een biodiversiteit in de verloren vallei: we zijn op het pad van het geluk. Op de Knieberg loopt de weg naar het oosten om samen te vloeien met een andere vallei, die als natuurreservaat geklasseerd staat. Het Grossweberbach trekt meanders in de maaibeide waar koeien grazen: de beek zal onze leidraad zijn om aan de grote vallei van de Our te komen die in het avondlicht van een prachtige zomerdag baadt.

Praktische gids

Markering:



Parking: aan de dorpskerk.

Vertrek: passeer de brug en volg de grote weg in de richting van St.Vith, volg daarna de markering.

GPS-coördinaten bij vertrek: 50°17'22.3"N 6°15'52.6"O

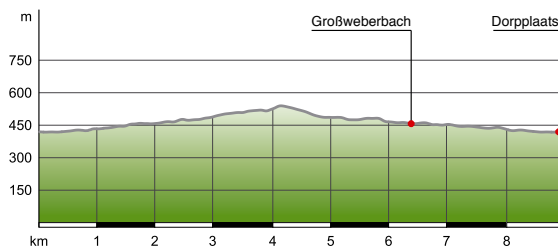
Advies: wandelschoenen die de enkel ondersteunen. Restaurant in Schönberg.

Moeilijkheidsgraad: 9 km. De beklimming van de vallei verloopt geleidelijk. Brede wegen en niet te drassig.

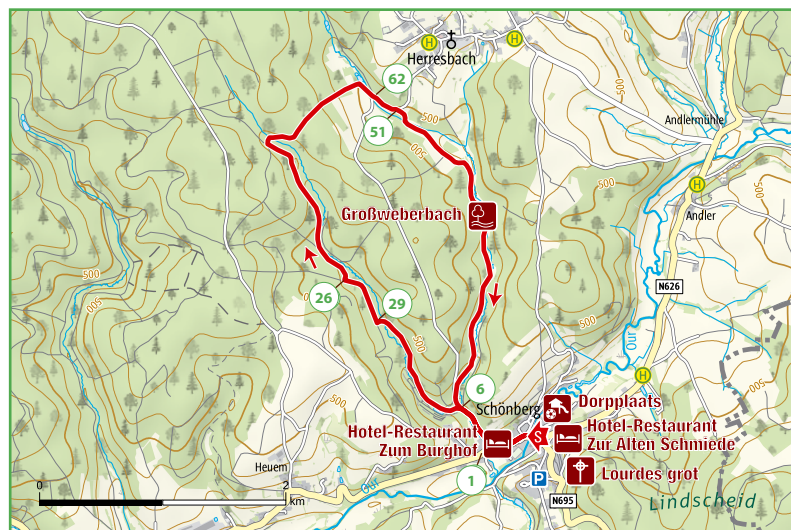
Niveaoverschil: 142 m.

Kaart: NGI 1/25 000

« St.Vith en het hoger Ameldal ».



De kaart

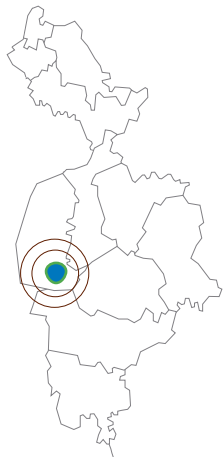


Een overhangende rots aan de Amblève en een rivier in het midden van een groot weiland: een prachtig decor van de wandeling naar Bellevaux.

9,2 km
2u15



Wandeling 6



De twee rotsen Mdy 16

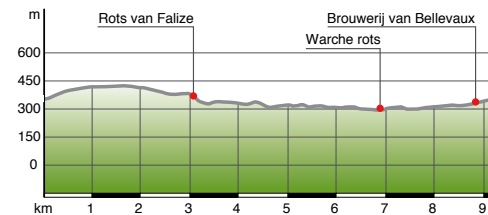
< Bellevaux

Wat een plezier om in Bellevaux door de Ardennen te reizen! De kleine kronkelige weg klimt dapper omhoog om de hoogten van het dorp te bereiken en een prachtig panorama te onthullen. Vlak na de boerderij leidt de route naar de "Rocher van Falize" en een prachtig landschap. De route wordt ruig als we via een geheim pad het prachtige Warchedal bereiken. Het leidt ons naar een kleine brug en het zou zonde zijn om niet langs de rivier te wandelen! De vlakte biedt zich aan de Warche aan, die rustig langs de weilanden stroomt, terwijl ze tijdens haar oversteek in het bergmassief aan de voet van de Hoge Venen veel meer leek te "storten". Vlakbij het gehucht Tioux, waar het mogelijk is om de rots van Warche te bereiken, komt de weg uit bij de brouwerij van Bellevaux, waar de lekkerste nectar van de streek wordt aangeboden...

Praktische gids



Markering:  
Parking: bij de kerk.
Vertrek: aan de kerk
 volg de weg naar omhoog!
GPS-coördinaten bij vertrek: 50°23'49.9"N 6°00'73.2"E
Advies: klassieke wandelschoenen. In het weekend: mogelijkheid om een hapje te eten in de Brasserie van Bellevaux en in Cligneval.
Moeilijkheidsgraad: 9,2 km. Een wandeling zonder noemenswaardige moeilijkheden.
Niveaoverschil: 160 m.
Kaart: NGI 1/25 000
 « Aan de rand van de Venen ».



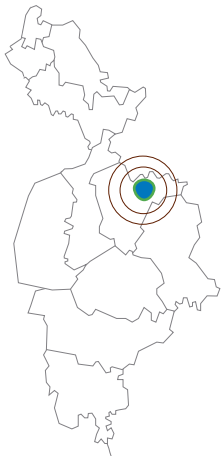
De kaart



De meren zijn onweerstaanbaar. In Bütgenbach is het de hele zomer vakantie.

10 km
3u00 

Wandeling 7



Een weerspiegelend meer

< Bütgenbach

Vroeg in ochtend verjaagt de noordenwind de laatste mistlierten boven het meer: het wordt een prachtige dag. Vanuit Worriken nemen we de RAVel in de richting van de barrage. Een mooi wandelpad leidt ons naar het kunstwerk: 23 meter hoog en 140 meter lang met een inhoud van 11 miljoen kubieke meter water! De overkant lokt en een wandeling rond het meer loont zeker de moeite. De prachtige weg loopt langs de oevers, nu eens kortbij, dan weer verder weg. Een kleine picknick lonkt. Prachtige landschappen, kreken, aftakkingen van het meer of maaiweides zoals het natuurlijk reservaat van "Holzwarche" met inheemse flora uit de Alpen zoals venkel of zwart knooppkruid. De blauwe azuurlucht weerspiegelt op het meer van Bütgenbach, het licht is prachtig. Af en toe loopt de weg over de vlonders in de vochtige zones: 80 jaar na de geboorte van het kunstmatig meer heeft de natuur het overgenomen van de mens.

Praktische gids

Markering:



Parking: parking (zwembad) aan het Worriken centrum.

Vertrek: volg de RAVel, in de richting van Bütgenbach.

GPS-coördinaten bij vertrek: 50°25'30.7"N 6°13'03.4"O

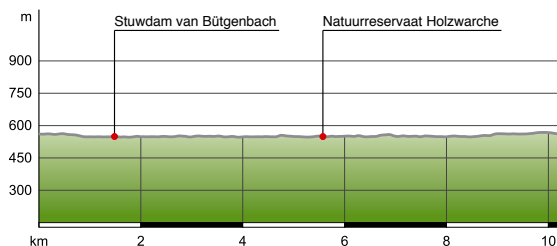
Advies: neem water en pick-nick mee. Na de wandeling kan u genieten in de restaurants, café's en op de terrasjes

Moelijkheidsgraad: 10 km. Een mooie wandeling zonder noemenswaardige moeilijkheden.

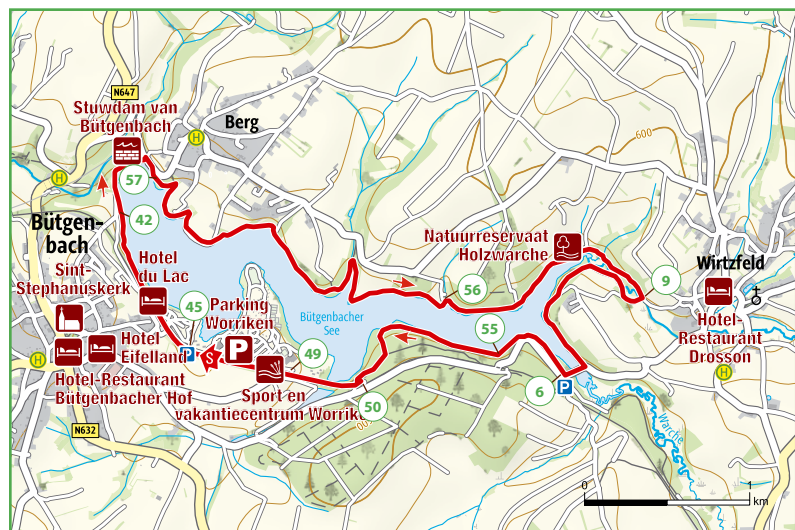
Niveaoverschil: 40 m.

Kaart: NGI 1/25 000

« Rond om het meer van Bütgenbach ».



De kaart



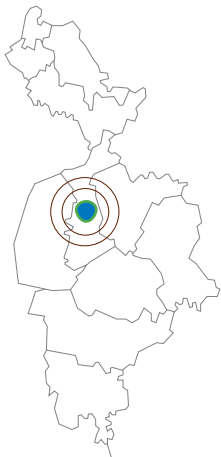
De wandelwegen in de Oostkantons zijn zo afwisselend, het uitzicht aan de Warche is een echte uitnodiging tot bezinning...

▶ 5,2 km

▶ 2u30



Wandeling 8



Praktische gids



Markering:

Parking: ter hoogte van de barrage, aan de "Walk"-kant.

Vertrek: de wandeling start van op de parking, vlak na de barrage.

GPS-coördinaten bij vertrek: 50°27'07.3"N 6°06'30.1"O

Advies: wandelschoenen die de enkel goed ondersteunen. Verschillende mogelijkheden om een hapje te eten in Robertville.

Moeilijkheidsgraad: 5,2 km. Een korte maar stevige wandeling. Moeilijke beklimmingen volgen pittige afdalingen snel op.

Niveaoverschil: 280 m.

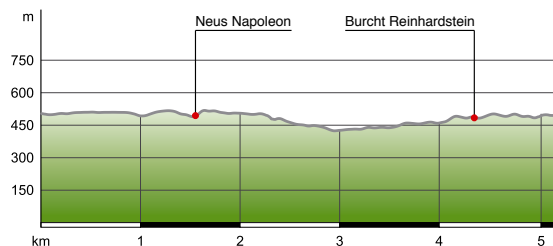
Kaart: NGI 1/25 000

« Aan de rand van de Venen ».

Het panorama van de Warche WM 07

< Robertville

Wat verder dan de barrage wandelen we op het panoramische pad. Reeds na enkele minuten krijgen wij een geweldig uitzicht op de burcht Reinhardstein. Van aan het uitkijkpunt « Nez de Napoléon » een prachtig zicht op de lager gelegen vallei. We wandelen verder in de richting van het zuiden, op een pad van muilezeldrijvers, dat soms lijkt te koorddansen tussen glooiingen en abrupte hellingen. Op de kruising van twee wegen slaan we rechts af en wandelen langs de flanken van de heuvels, we komen aan de bron van de Warche. Langs de oevers gaat de wandeling verder in een steeds smaller wordende vallei. We volgen de rivierstroom naar Reinhardstein. Aan de laatste balustrade kunnen we nog een keer genieten van het prachtig uitzicht op de wilde vallei.



De kaart



Als we uit de Ourvallei komen hebben we een prachtig uitzicht op een van de heuveligste landschappen van het land: welkom in de Eifel.

▶ 12,5 km

▶ 3u30



Wandeling 9



Welkom hierboven

< Burg-Reuland

Vertrek van de wandeling op de oude spoorweglijn L47, die een zeer mooie RAVeL geworden is en een herinnering is aan het tijdperk waarin Burg-Reuland verbonden was met Berlijn. We wandelen langs de Our, de enige rivier in België die van het noorden naar het zuiden stroomt. Op de andere oever ligt Steffeshausen aan de voet van het andere bergmassief, de Eifel. De hemel is azuurblauw. We wandelen naar omhoog in de wolken, welk prachtig landschap zien we daarboven! Wat verder lijkt het landschap te krimpen als het pad de oevers van de Irmisch bereikt. Vochtige zones, rijk aan biotopen en waar watervogels zoals reigers zich thuis voelen. Beneden komen we terug aan de Our en volgen een andere markering. We volgen een pad dat bezaaid is met bloemen naar boven en volgen de bergkam waar in het midden, uit het niets, een schuilplaats voor wandelaars opduikt. Na de afdaling komen we aan in Burg-Reuland.

Praktische gids

Markering:



Parking: in het dorp.

Vertrek: Passeer aan « Peckeneck » onder een huis om de RAVeL te volgen.

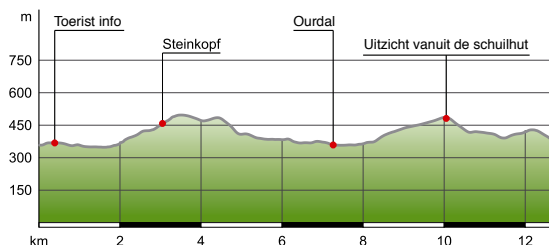
GPS-coördinaten bij vertrek: 50°11'41.6"N 6°08'07.0"W

Advies: Wandelschoenen die de enkel goed ondersteunen. Mogelijkheid om een hapje te eten in Burg-Reuland.

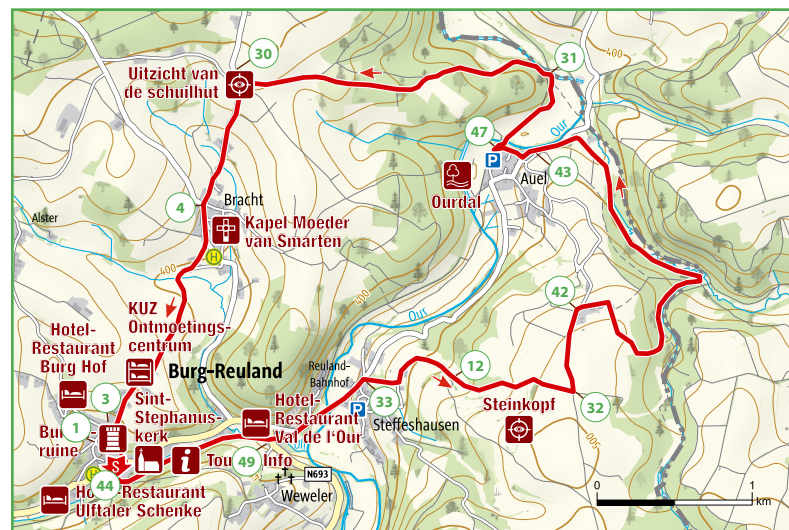
Moeilijkheidsgraad: 12,5 km. Een wandeling met een stevig niveauverschil.

Niveaueverschil: 300 m.

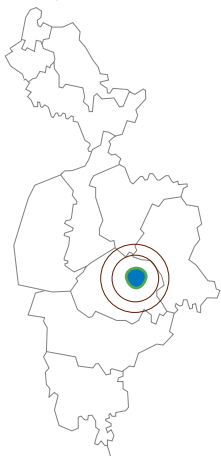
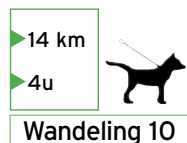
Kaart: NGI 1/25 000 « Het Ourdal in het drielandpunt ».



De kaart



Doorkruisen van een vredig platteland waar bossen en grote weilanden zich vermengen.



Door prachtige weilanden

< Heppenbach

Het is oogsttijd in Heppenbach... De geur van gemaaid hooi bij de start van de wandeling. De vos wacht geduldig op onvoorzichtige muizen, wat een plezier om hem te zien op slechts enkele meters van waar we staan! De natuur in al haar glorie, vogels zweven in de prachtige zomerhemel. Via een mooie weg komen we aan de molen van Möderscheid, een magische plek waar de beek door het weiland stroomt. In Möderscheid worden de grote boerderijen omringd door diepe valleien en passen zich aan het landschap aan. Lange hekken in het landschap roepen herinneringen op aan beelden van Schotland: het landschap in de buurt van Hepscheid is magnifiek en een bevestiging van het vredige leven in deze buurt. Een zachtheid die we terugvinden op de oevers van de Amel. Beneden heeft de rivier een natuurlijk pad gevormd met mooie meanders die door de weilanden lopen.

Praktische gids

Markering:

25 14 15 2 80 5 25

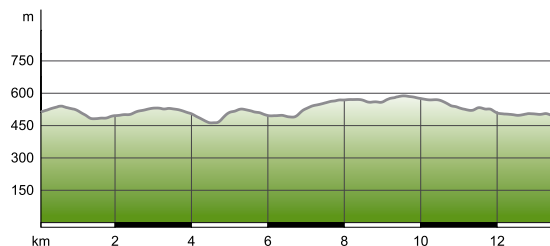
Parking: naast de kerk.

Vertrek: volg de grote weg aan de kerk die naar links stijgt.

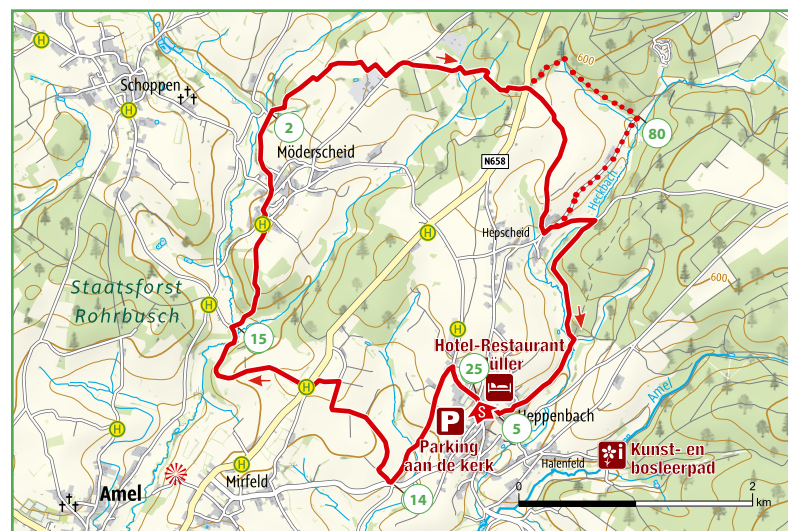
GPS-coördinaten bij vertrek: 50°21'47.4"N 6°13'06.3"O

Advies: lichte schoenen of sportschoenen zijn voldoende voor deze wandeling die over berijdbare wegen en paden loopt.

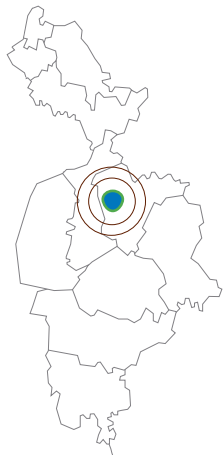
Moelijkheidsgraad: 14 km. Een wandeling met een gemiddeld niveauverschil. Stevige beklimming na Möderscheid.
Niveaoverschil: 280 m.
Kaart: NGI 1/25 000 « St Vith en het hoger Ameldal ».



De kaart



Tussen de Hoge Venen en het meer van Bütgenbach ligt Weywertz, een regio met een bijzondere biologische rijkdom.



Praktische gids

Markering:



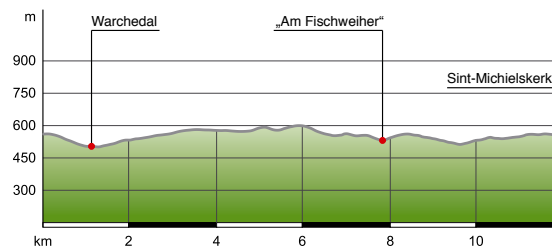
Parking: ter hoogte van de kerk.
Vertrek: ga naar de "Wallbrückstrasse" die afdaalt in de richting van de Warche.
GPS-coördinaten bij vertrek: 50°26'07.4"N 6°09'51.5"O
Advies: klassieke wandelschoenen. Neem water en picknick mee. In het weekend mogelijkheid om halverwege een hapje te eten bij de visvijver
Moeilijkheidsgraad: 12 km. Een wandeling zonder moeilijkheidsgraad. Soms drassig in het bos.
Niveaueverschil: 215 m.
Kaart: NGI 1/25 000
 « Rond om het meer van Bütgenbach ».



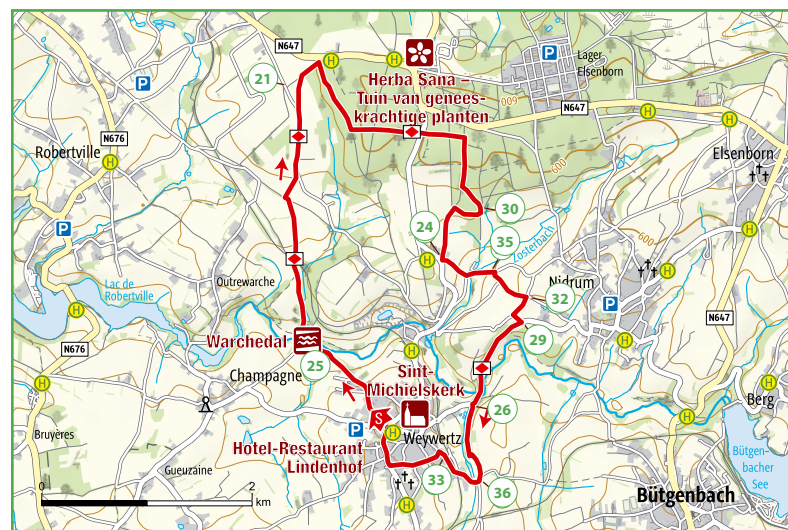
Het rijk van de roofvogels

< Weywertz

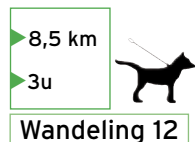
De dauw heeft de bloemen en bosbessen bezaaid met druppels: op ongeveer 550 meter hoogte is de ochtendkoelte sterker aanwezig dan op andere plekken. Van uit het dorp dalen we af naar de Warche, een prachtig landschap waarin velden voor een zacht reliëf zorgen. Aan de oever van de rivier, een klein strandje om eventjes halt te houden, om te genieten van deze prachtige plek. Na het oversteken van de Warche, wandelen we verder in een dicht bos van coniferen en in het noorden zien we het militair kamp van Elsborn, waar er verschrikkelijk hard gevochten werd tijdens het Ardennenoffensief in 1944. De Amerikanen vochten hard terug en blokkeerden een gedeelte van het Duitse offensief. Wouwen zweven en jagen over het platteland van Weywertz dat omgeven wordt door vochtige zones en kleine bosjes. De heggen sublimeren het pad dat de bergkam volgt: het panorama geeft een prachtig zicht over de hele regio. Op het einde van het parcours, volgen we nog een keer de Warche, die door het hart van hoge grassen en de velden stroomt.



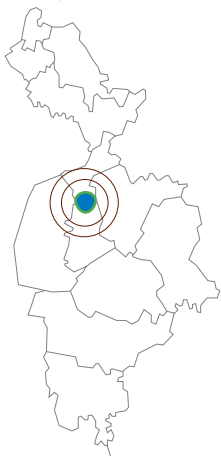
De kaart



Wandel door het oudste
natuurreservaat van België
en ontdek een buiten-
gewoon landschap!



Wandeling 12



Rond de Venen WM 01

< Signal de Botrange

Van aan het Signaal van Botrange stappen we naar het immense grootsheid van het hoogte-plateau. We wandelen door het heidelandschap over de houten vlonders; de houten wegels die over de turf aangelegd werden zijn een erfenis van een oude weg die door de venen liep in de Middeleeuwen, de via Mansuerisca. Vanaf Wez, raken we het einde van wereld, diep in het hart van het grote natuurreservaat. Zo groot en immens ! Reizigers zullen vast en zeker huiveren op deze plek en heel blij zijn om wat verder Baraque-Michel te zien. Wij profiteren er in elk geval van om wat te gaan opwarmen. Terugkeer via de Poleûr-veen, het landschap is het resultaat van meerdere eeuwen menselijke arbeid. We ontdekken de middelste veen Neûr-Lowé, een microkosmos op zich, begroeid met werkelijk alle flora die men op de hoge venen kan ontdekken. Het landschap van deze veen konden we 10.000 jaar geleden al zien!

Praktische gids



Markering:

Parking: Signal de Botrange.

Vertrek: ter hoogte van het Signaal van Botrange en van het la Baraque Michel.

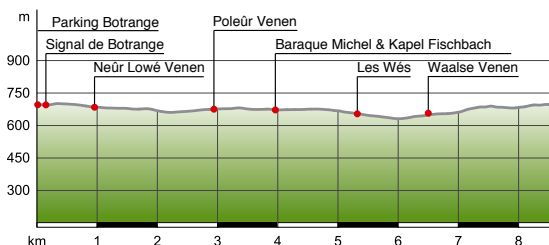
GPS-coördinaten bij vertrek: 50°30'07.3"N 6°05'36.1"O

Advies: klassieke wandelschoenen, neem water en een picknick mee. Eetgelegenheid in het cafetaria van het Natuurparkhuis in Botrange.

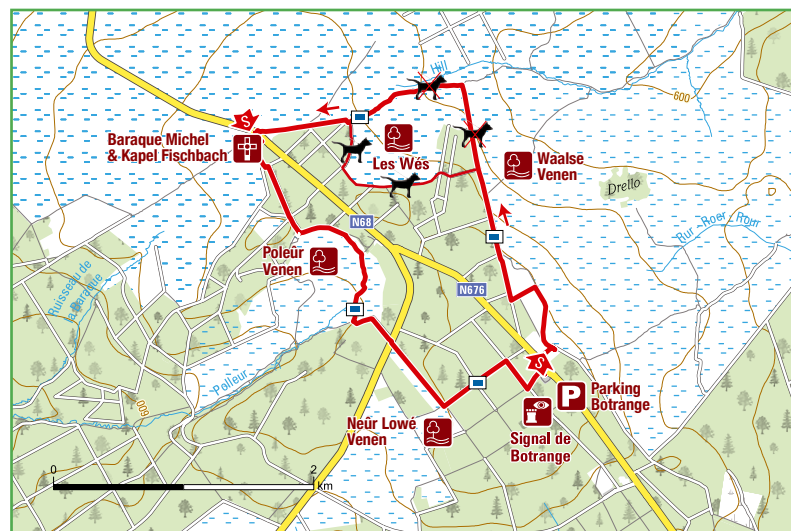
Moeilijkheidsgraad: 8,5 km. De wandeling verloopt voor het merendeel over de houten vlonderpaden.

Niveaoverschil: 150 m.

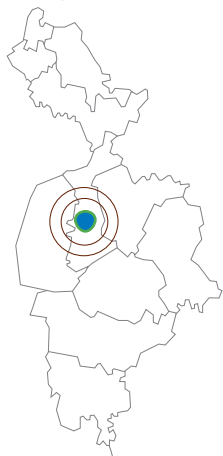
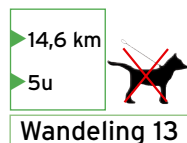
Kaart: NGI 1/25 000 « Aan de rand van de Venen ».



De kaart



Ontdek tijdens de wandeling de verschillende ecologische systemen van de venen.



Het land van Négus Mdy 08

< Baraque-Michel

We wandelen direct in het hart van de venen. De Fraineu-veen ontsluit zich, prachtig in haar oorspronkelijke staat. Dankzij het LIFE-project, waarbij heel veel sparrenbossen gerooïd werden, werden meer dan 300 hectaren turf en heide gerestaureerd. Een groot project dat de venen uitbreidt tot aan de horizon..... In dit turfachtig heidelandschap werd de Trôs Maret geboren die daarna een bergbeek werd - onze draad van Ariadne tijdens deze wandeling. Vlak na de houten vlonders kruisen we de fundamenten van de hut van "Négus", waar tijdens de jaren 1950 een kluzenaar woonde. We verlaten het heidelandschap en doorkruisen een donker bos waar de "Zes Beuken" staan, stille getuigen van de herderseconomie van de veen, van in de periode dat de herders er kwamen om uit te rusten. Verwondering alom bij het betreden van de vochtige zone van Chôdières, begroeid met berken, elzen en ratelpopulieren. Wat verder dendert de Trôs Maret, de bruisende bubbende stroom die onze tijdens deze prachtige

Praktische gids



Markering:

Parking: ter hoogte van de N 68, aan het kruispunt van de wegen naar Xhoffraix en Hockai.

Vertrek: op 200 m van de nationale weg, op de weg in de richting van Hockai, volg het pad naar rechts.

GPS-coördinaten bij vertrek: 50°27'51.70"N - 6°3'19.12"O

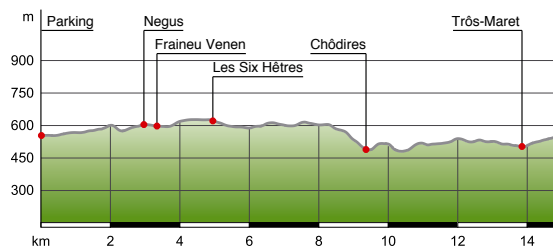
Advies: neem een picknick en water mee.

Moeilijkheidsgraad: 14,6 km. Een lange wandeling met verschillende niveaus, geschikt voor goede wandelaars!

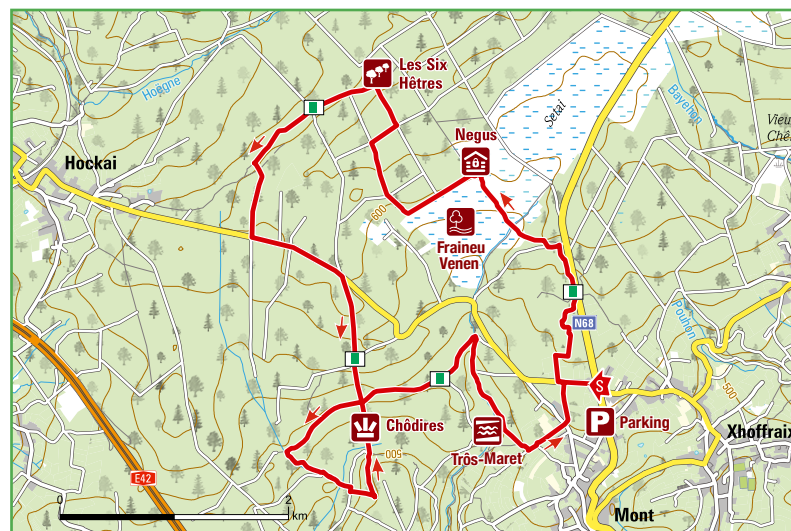
Niveaoverschil: 300 m.

Kaart: NGI 1/25 000

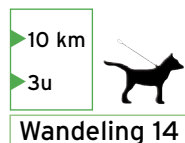
« Aan de rand van de Venen ».



De kaart



Wandel op de sporen van de oude mijnterreinen.



Wandeling 14



Praktische gids

Markering:



Parking: ter hoogte van Casinoweier in Kelmis of in Lontzen, achter de kerk.

Vertrek: volg het meer. In Lontzen Maria-Theresia-Straße volgen.

GPS-coördinaten bij vertrek:

Kelmis : 50°42'45.3"

N 6°00'39.9"O

Lontzen : 50°40'53.9" N

6°00'25.5"O

Advies: wandelschoenen zijn een aanrader. Mogelijkheid om een hapje te eten in Kelmis.

Moeilijkheidsgraad: 10 km, zonder moeilijkheidsgraad.

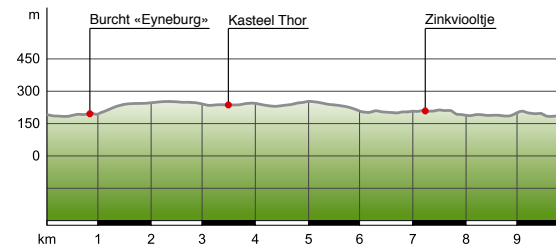
Niveaueverschil: 70 m.

Kaart: NGI 1/25 000 « Land van Eupen & Geuldal ».

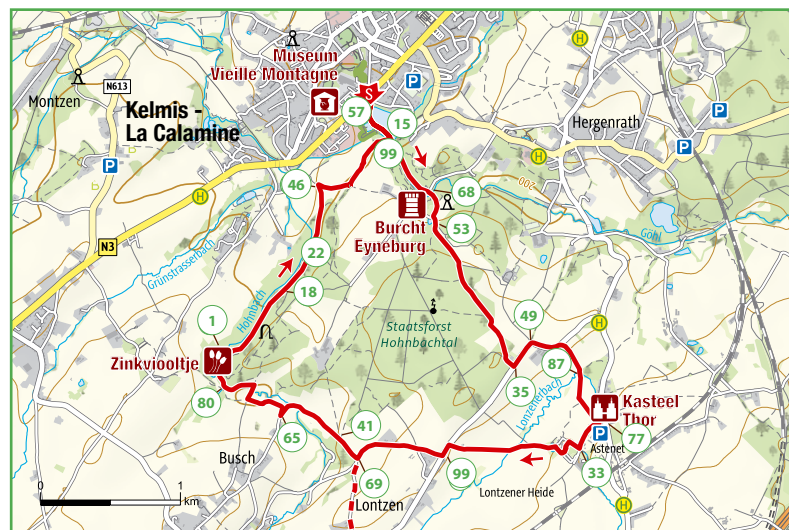
Het land van "La Calamine"

< Kelmis / Lontzen

Vanuit Lontzen wandelen we door een boerenland- landschap van voederbakken en velden. De berg- kammen zijn meestal bedekt met bossen terwijl er beneden in de valleien waar het vochtiger en vettiger is, meer weilanden zijn. We komen bij de Lontzenerbach. De kleine vallei is magnifiek en neemt ons mee in de bossen van Kelmis. Vlak achter het meer van Kelmis, wandelen we eventjes langs de Gueule. Ze doorkruist een van de belangrijkste Europese beddingen voor lood en zink. Tijdens de Industriële Revolutie van de XIXde eeuw, werd de regio buitensporig geëxploiteerd, zonder rekening te houden met ecologische waarden. Tegenwoordig zijn deze oude mijnterreinen bezaaid met paden die we niet zonder enige emotie volgen: leerborden wijzen op het belang van de industriële site van toen. De volledige oppervlakte waarop nu geen industrie meer te bekennen is, werd veranderd in een natuurreservaat. We wandelen een ander prachtig bos binnen. Aan de bosrand zien we Lontzen.



De kaart



Charmante en rustige
onbekende gebieden in de
Oostkantons - het is er
heerlijk wandelen.



Wandeling 15



Het onbekende land

< Manderfeld

Praktische gids

Markering:



Parking: naast de kerk.

Vertrek: aan de kerk
richting knooppunt 2

GPS-coördinaten bij vertrek:
50°19'49.1"N 6°20'25.8"O

Advies: wandelschoe-
nen zijn een aanrader.
Mogelijkheid om een hapje
te eten in Hergersberg
(Krippana) of in Manderfeld.

Moeilijkheidsgraad: 15 km.

Groot aandeel asfalt, maar
rustige wegen zonder
moeilijkheidsgraad.

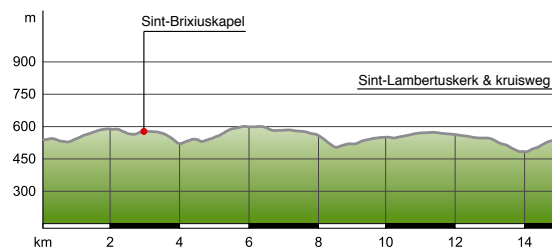
Niveaueverschil: 285 m.

Kaart: NGI 1/25 000

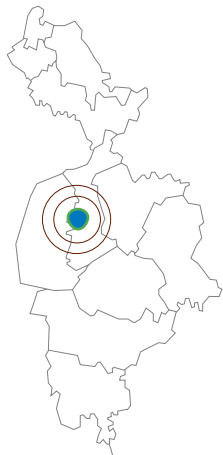
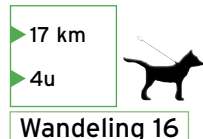
« Rond om het meer van
Bütgenbach ».

In Manderfeld is het uitzicht oneindig. Uitgestrekt tot aan de horizon, met af en toe een dorpje in de diepte van een vallei. Tot aan de horizon zijn er kleine dorpjes in de vallei te zien: het lijkt alsof de wegen op de heuvels gelegd zijn en hun kronkels volgen. Dorpen volgen gehuchten op, kruistekens worden kappelen: er valt veel te ontdekken op deze wandeling. Vanuit Merlscheid, een prachtige afdaling naar het gehucht Afst. Aan de voet van het Schmidtsbach zijn de witgekalkte muren van de boerderijen in harmonie met het landschap. In Krewinkel verbergen de eenzaamheid en de rust van het dorp een geschiedenis die door velen niet gekend is: het smokkelen tussen België en Duitsland. De route volgt een lijn van bergkammen tussen de twee landen. In Weckerath, het ontspringen van de Our. Er tegenover rijst Manderfeld op dat op de rug van de heuvel gelegen is.

De kaart



Xhoffraix is een van de dorpen dat omgeven is door venen en dat blootgesteld wordt aan de klimaatvoorwaarden van het hoogplateau.



Praktische gids



Markering:

Parking: ter hoogte van de kerk.

Vertrek: van op de parking laat de school aan de linkerkant.

GPS-coördinaten bij vertrek: 50°27'22.5"N 6°04'06.1"O

Advies: wandelschoenen die de enkel goed ondersteunen. Neem water mee.

Moeilijkheidsgraad: 17 km. Een redelijk lange wandeling met enkele sportieve beklimmingen.

Mogelijkheid de wandeling af te korten bij de samenvloeiing van Warche en Bayehon (14,5 km)

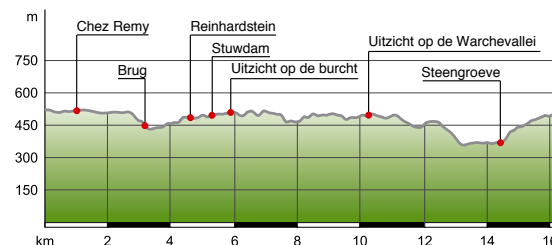
Niveaoverschil: 490 m.

Kaart: NGI 1/25 000 « Aan de rand van de Venen ».

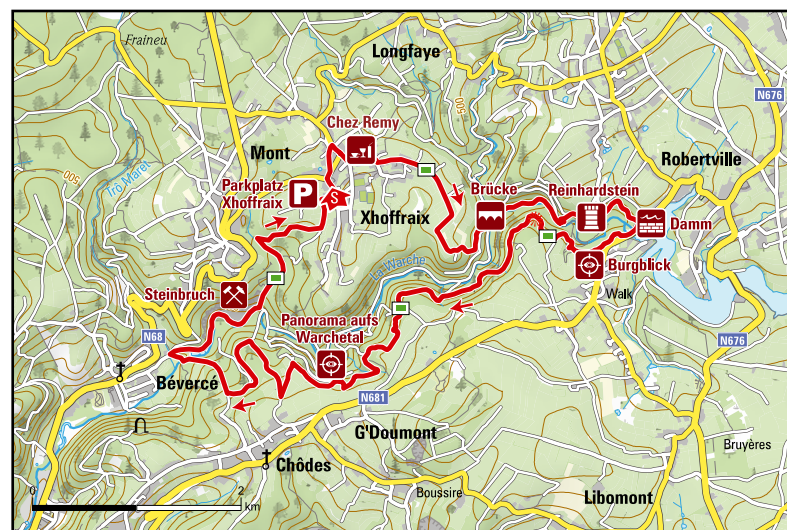
De bergkammen van de Warche Mdy 22

< Xhoffraix

Voor de huizen werden grote heggen gezet die als bescherming dienen voor de barre weersomstandigheden. Verjaagd door de wind op het plateau, vinden we terug rust aan de oevers van de Warche en de Bayehon. Bij het uitklimmen van de vallei valt de helderheid van het water op. Nog een brug en we zijn aan de voet van de muren van de burcht van Reinhardstein, geïsoleerd in het midden van het bos. De afdaling naar de bergkammen is veeleisend: we wandelen op een hellend pad waar onze voeten wegglijden. Maar op de top: wat een plezier om te zien dat de route de meanders van de Warche domineert. We wandelen tussen rotsen en bergstromen die naar de vallei leiden. De weilanden langs het pad wijzen op de lange afdaling tot aan de rivier: we hebben het gevoel dat we op een bergweg wandelen. We gaan naar de camping van de molen die de start van de Warchevallei aanduidt. De laatste oever, langs de Coreubeeek, is de apotheose van een wandeling tussen bergen en valleien.




De kaart

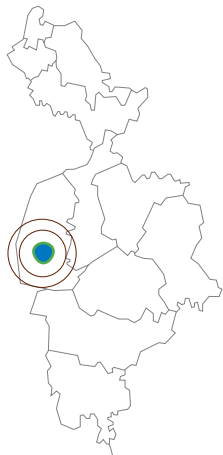


Tijdens deze wandeling door het coulisselandschap en langs de wildstromende Warche ontdekken we het prachtige landschap van Robertville.

8,3 km
3u



Wandeling 17



Praktische gids



Markering: ter hoogte van de kerk van Robertville

Parking: wandel langs de "rue du Lac" (N 676) en draai naar links (rue du Thier), in de richting van Outrewarche.

GPS-coördinaten bij vertrek: 50°27'16.20"N - 6°7'19.71"O

Advies: klassieke wandelschoenen. Neem water, picknick en zwemgerief mee. Aan het eind van de wandeling komt u aan het strand.

Moeilijkheidsgraad: 8,3 km. Een gevarieerde wandeling, met enkele moeilijke passages langs de Warche.

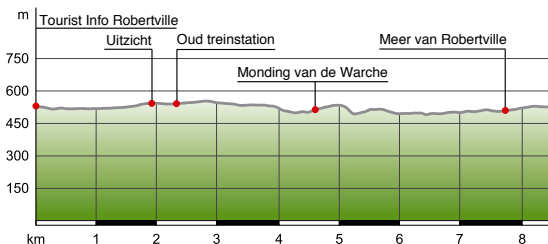
Niveaoverschil: 167 m.

Kaart: NGI 1/25 000 « Aan de rand van de Venen ».

Van het meer na de bronnen van de Quarreux WM 06

< Robertville

Vanuit het dorp leidt de wandeling tussen de hagen naar de idyllische regio van Robertville. Paden in de schaduw van wilde rozelaars en meidoorns doorkruisen het platteland. We hebben het gevoel dat we ergens anders wandelen, het landschap is verrassend, helemaal anders dan het beeld dat we hebben van donkere bossen in de Ardennen: prachtige bloemen- en heidevelden volgen elkaar op. Wat verder steken we de Vennbahn over, de oude spoorlijn die nu een van de mooiste groene wegen van Europa geworden is. Wat later wandelen we via een steil pad langs de oevers van de Warche, de habitat van een onvermoeibare werker, de bever! De rivier is wild en prachtig. We wandelen even over de houten vlonders, daarna wordt het pad langs de oevers van het meer heel smal en grasrijk. In de verte verlicht de avondzon het meer en onthult het prachtige landschap van deze minder bekende plaats van de Oostkantons, een prachtige plek voor wandelliefhebbers.



De kaart



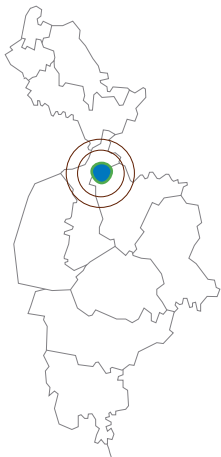
Een wandeling waar de geest en de mysterie van het stripverhaal 'Silence' van Didier Comès zweeft.

8 km

2u40



Wandeling 18



De venen van Sourbrodt WM 03

< Sourbrodt

Geplaagd door de wind, twijfelt Sourbrodt tussen twee culturen: beneden klopt het hart van België terwijl de stationswijk haar Duitse herkomst niet verloochent. Het oude station neemt ons mee terug in een tijdperk waarin de stoomtrein de venen doorkruiste. Op het einde van het spoor, achter een laatste wal die gevormd wordt door een rij dennen, gaan we in de richting van het plantenmeer van de Hoge Venen. De weg neemt ons mee naar de Rur, zwart als een veenrivier. Wat verder lijkt de Troupa-ven beschermd een juwelendoosje van coniferen. Op deze koude en desolate grond, probeerden Russische gevangenen te overleven: op de weg is er een orthodox kruis opgericht voor hun nagedachtenis. De terugkeer loopt door landschappen die ons niet onbekend zijn, de sfeer van dit hoogplateau werd natuurlijk ook al beschreven in de stripverhalen van een groot talent, Didier Comès, een streekgenoot. Dankzij de artiest zijn de veenlandschappen onsterfelijk geworden.

Praktische gids



Markering:

Parking: naast het oude station.

Vertrek: neem de kleine weg die langs het station loopt, in de richting van de venen.

GPS-coördinaten bij vertrek:

50°28'24.6"N 6°08'37.4"O

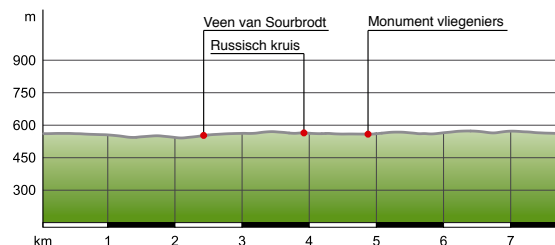
Advies: wandelschoenen zijn een aanrader. Mogelijkheid om een hapje te eten in Sourbrodt.

Moeilijkheidsgraad: 8 km.

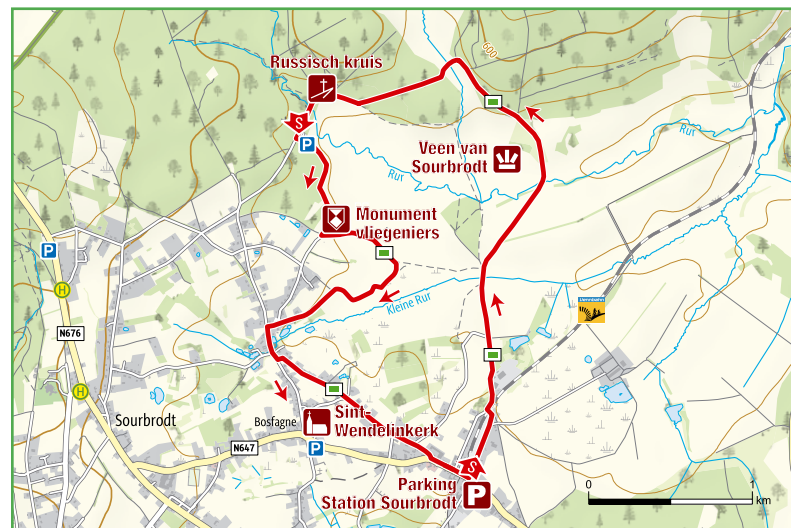
Een mooie wandeling, zonder noemenswaardige moeilijkheidsgraad.

Niveaoverschil: 50 m.

Kaart: NGI 1/25 000 « Aan de rand van de Venen ».




De kaart



Ontdekking van een landelijke streek, een rijkdom aan prachtige heggen in contrast met de dichtheid van de bossen van de Hoge Venen, die vlakbij gelegen zijn.

▶ 8 km
▶ 3u



Wandeling 19



Praktische gids

Markering:

- 60 9 82 54 79 31
- 71 36 51 39 99 24
- 92 80 47 24 60

Parking: ter hoogte van het kasteel.

Vertrek: loop langs het kasteel en neem de weg naar rechts.

GPS-coördinaten bij vertrek:

50°40'44.0"N 6°07'14.6"W

Advies: mogelijkheid om een hapje te eten op het parcours. Kom naar Raeren in de lente als de bloemenpracht de weilanden overspoelt.

Moelijkheidsgraad: 8 km. Een wandeling zonder moeilijkheidsgraad.

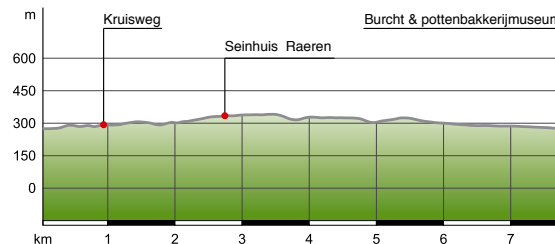
Niveaoverschil: 120 m.

Kaart: NGI 1/25 000 « Land van Eupen & Geuldal ».

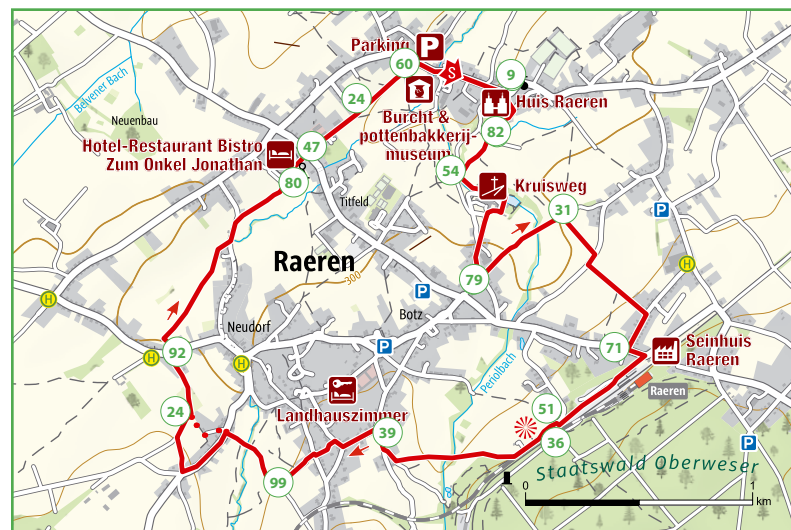
Levende kleuren

< Raeren

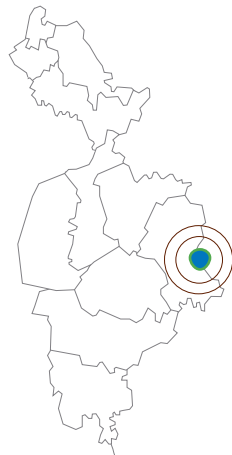
Van uit het prachtige kasteel waarin een uitzonderlijke collectie aardewerk tentoongesteld is, vertrekken we naar het platteland, Raeren, een prachtige ontdekking in de lente. Het dorp is uitgebreid; kleine gehuchten en mooie wandelpaden doorkruisen de weilanden. We wandelen langs de Iterbach die door het landschap vloeit, omringd door heggen en lopen door de weilanden van deze landelijke streek. Hier en daar zien we heggen, kleine bosjes en boomgaarden aan de horizon. Wat verder lopen we voorbij de oude lijn van de Vennbahn, een herinnering aan de periode waarin de locomotieven stomend door de groene weilanden reden. De oude opslagplaatsen, de kabels en de verlaten locomotieven zijn getuigen van de bedrijvigheid die er heerste aan deze strategische grens. Het pad leidt in de richting van Rodt. We spelen haasje-over, van perceel tot perceel wandelen over weilanden die bezaaid zijn met duizenden bloemen.



De kaart



Welkom in het bos, ver weg van de bewoonde wereld....



De verloren vallei

< Rocherath

Op het Hasselpath, gaat de vlakte van Büllingen verloren in verloren valleien. De toegang lijkt geheim gehouden: men moet een bosloper zijn om de vallei te vinden, die als natuurreservaat geklasseerd staat. De route loopt tussen dennen en beuken. Ze stopt niet met dalen en neemt ons mee naar de geheimen van het land, tot aan de grens met Duitsland. Het dichte bos maskeert de geluiden en leidt ons binnen in een geheime wereld. De verborgen vallei is heerlijk voor de eenzame wandelaars en was een meevaller voor de smokkelaars van weleer... De brug Johnny Nysten herinnert aan het lot van de soldaat die, vlak na de oorlog de Duitse bevolking hielp met smokkelwaren... Bij zijn aanhouding werd hij koelbloedig gefusilleerd.... Voor we opnieuw stijgen naar de bergkam, worden onze zinnen geprikkeld door een laar. Misschien hebben we het geluk de bestiarium van het bos te ontmoeten? Bij aankomst komen we voorbij de plek waar jonge Amerikanen en Duitsers standhielden: een monument herinnert aan hun opoffering. Deze wandelwegen vormen de ziel en de geschiedenis van deze regio.

Praktische gids

Markering:



Parking: aan de ingang van het bos, op Hasselpath.

Vertrek: volg van op parking Hasselpath de bosweg naar Rocherath en neem de tweede afslag naar links.

GPS-coördinaten bij vertrek: 50°27'31.8"N 6°18'40.7"W

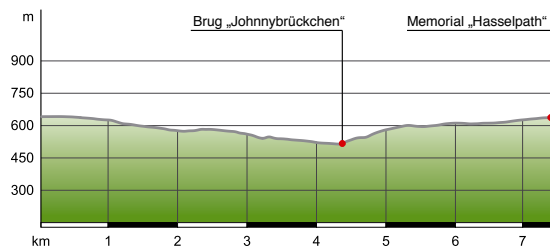
Advies: neem water en een picknick mee. Is er mogelijkheid om een hapje te eten in: Rocherath of Büllingen.

Moeilijkheidsgraad: 7,5 km. Een wandeling zonder noemenswaardige moeilijkheidsgraad.

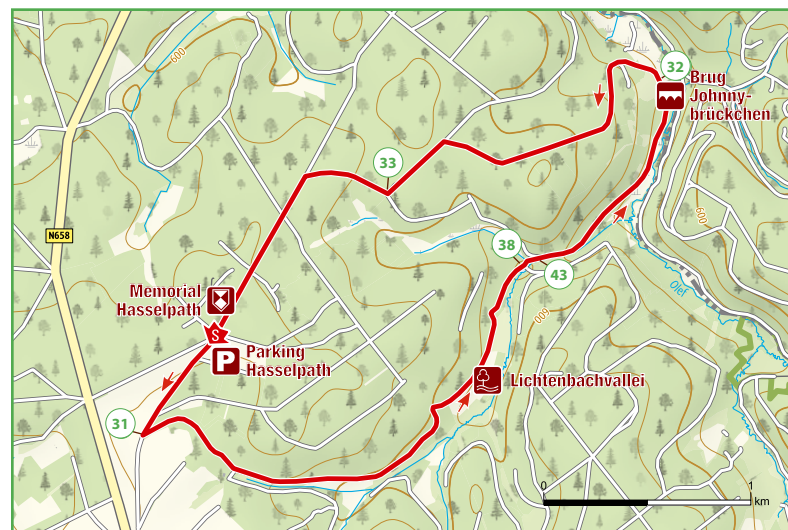
Niveaueverschil: 90 m.

Kaart: NGI 1/25 000

« Rond om het meer van Bütgenbach ».



De kaart

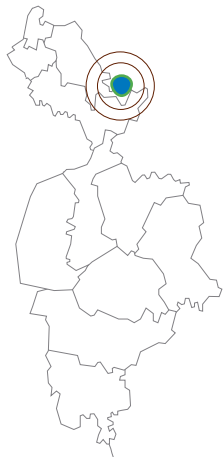


Een inspirerende wandeling:
welkom in de wilde natuur!

14 km
4u



Wandeling 21



Praktische gids

Markering:



Parking: op de weg Raeren-Roetgen, draai naar rechts naar de schietsporthal in de Wesertalstraße.

Vertrek: loop de weg naar beneden van op de parking.
GPS-coördinaten bij vertrek: 50°38'46.3"N 6°10'34.4"O

Advies: waterdichte wandelschoenen zijn een aanrader. Neem water en een picknick.

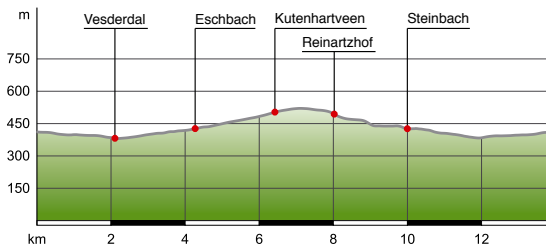
Moelijkheidsgraad: 14 km. Een lange wandeling, sportief langs de beekjes. Moelijk begaanbaar langs de venen.
Niveaoverschil: 150 m.

Kaart: NGI 1/25 000 « Land van Eupen & Geuldal ».

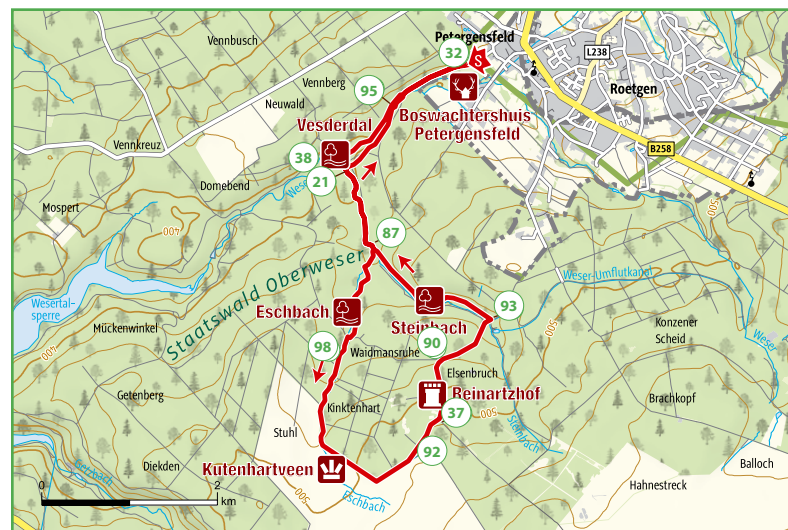
Een andere wereld

< Petergensfeld

We lijken in een andere wereld terecht te komen, het grote noorden, de toendra en de heide. We stijgen. De Eschbach is na de droogte van augustus een beek vol stenen geworden. De route volgt stijgend zijn weg en komt in wildere contreien. We laveren tussen varens en hoge grassen, die de heide van de Hoge Venen aankondigen, de oostkant ervan, die minder gekend is en misschien nog ruwer is. De mensen hebben er ogenschijnlijk niet voor gekozen om er te wonen. En nochtans, wat verder na een bocht, de ruïnes van het gehucht Reinartzhof, op enkele lengtes van de Venen. Het werk op de velden bepaalde het leven van de inwoners die in 1953 een afschuwelijke winter doormaakten. De sneeuw isoleerde het gehucht volledig zodat er zelfs een helikopter nodig was voor de noodzakelijke bevoorrading.... Maar Reinartzhof was veroordeeld: vijf jaar later werden de boerderijen onteigend om de puurheid van de barrage van de Vesder te kunnen bewaren. Sindsdien heerst er absolute stilte: de natuur heeft haar rechten opgeëist...



De kaart



*Onbekend terrein, vlakbij Duitsland, met een ongeken-
kende charme die geac-
centueerd wordt door de
elegantie van de huizen.*

8 km
2u



Wandeling 22



Charmewandeling

< Hauset

Bij het verlaten van het dorp Hauset komen we in het bos van Buchenbusch, prachtig onderhouden en beschermd en een aftakking van Aix-la-Chapelle dat heel dichtbij is. Het bos voelt het wilde leven van de natuur, we horen het ruisen en het kraken in de onderbossen. Zouden er hier eekhoortjes wonen? Aan de horizon, een tarweveld. We dalen af naar Fosseï en de ontspringende Geul, die nu nog een beekje is. We passeren onder de bekende spoorwegbrug Hammerbrücke, die in de XVIII eeuw, een van de grootste van Europa was. De brug werd verwoest in de Tweede Wereldoorlog en zal volledig opnieuw gebouwd worden voor hogesnelheidstreinen. Na de steile hellingen en de valleien, een coulisselandschap met prachtige woningen en maneges: het paard heeft een paradijs gevonden in Hauset. We ontdekken een landelijk landschap, authentiek en vredig. Via kleine wegels en omwegen omzeilen we de vijver, een prachtig einde van een wandeling vol charme.

Praktische gids

Markering:



Parking: ter hoogte van de kerk.

Vertrek: volg naast de kerk de weg "Botzefeld" en sla erna links af in de « An der Follmühle » straat.

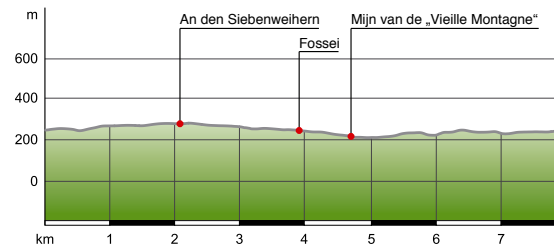
GPS-coördinaten bij vertrek: 50°42'30.5"N 6°04'14.5"O

Advies: wandelschoenen zijn een aanrader.

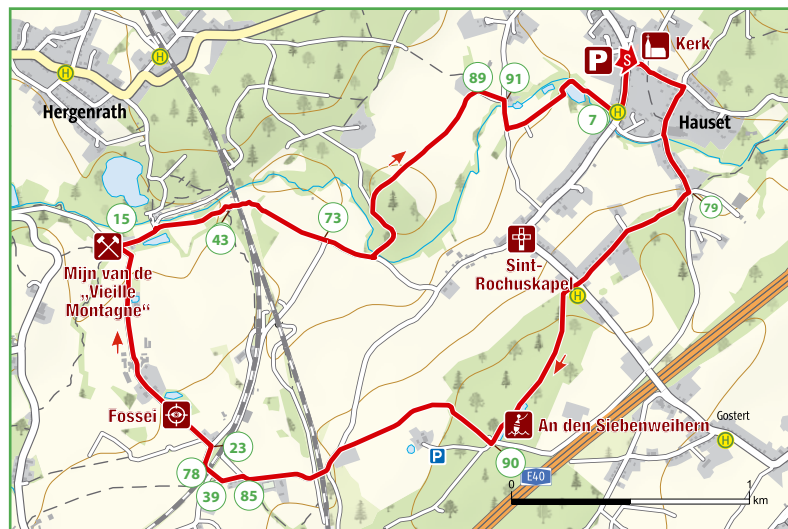
Moeilijkheidsgraad: 8 km. Een wandeling zonder noemenswaardige moeilijkheidsgraad door bossen en weilanden.

Niveaoverschil: 70 m.

Kaart: NGI 1/25 000 « Land van Eupen & Geuldal ».




De kaart

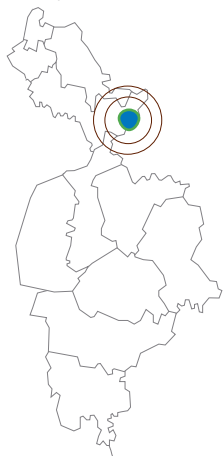


In de venen komen we in een andere wereld terecht, de contreien van het noorden, de toendra en de heide.

20 km
5u40



Wandeling 23



Een andere wereld

< Ternell

In Ternell verlaten we de overschaduwde terrassen en de verleidelijke geuren van het estaminet om in de richting van de Hellevallei te wandelen. In het begin is de weg nog breed maar eens we het Hertogenwald naderen wordt hij chaotisch en vol ravijnen. Er onder horen we het klateren van de rivier dat zich vermengt met het gezang van de vogels. Het is opwindend om deze wervelende Helle te volgen. Langs haar oevers speelt ze een spel van verleiding en betovert ze met haar pure schoonheid. De weg wordt een pad en daarna een voetpad; een leuning helpt ons bij het bestijgen van de heuvel. We komen aan de brug van Herzogenhügel die naar het plateau leidt, een plek zo sereen en kalm. Het lijkt alsof de omliggende bossen haar beschermd hebben tegen de tand des tijds. De lange helling leidt ons naar het Brackveen, minder gekend maar zeker even magnifiek. De hoge grassen begeleiden ons tot in Rotenbüchel, waar de Getzbach opduikt, een zwarte beek.

Praktische gids

Markering:



Parking: aan Huis Ternell.

Vertrek: de wandeling start onderaan Huis Ternell.

GPS-coördinaten bij vertrek: 50°35'09.8"N 6°07'48.6"O

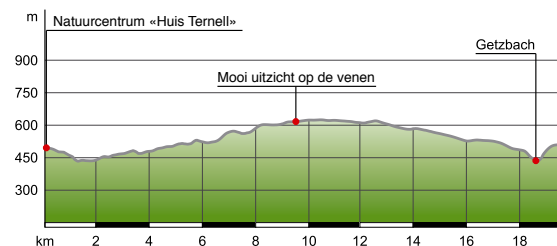
Advies: wandelschoenen die de enkels goed ondersteunen. Neem water mee. Mogelijkheid om een hapje te eten in Huis Ternell.

Moeilijkheidsgraad: 20 km.

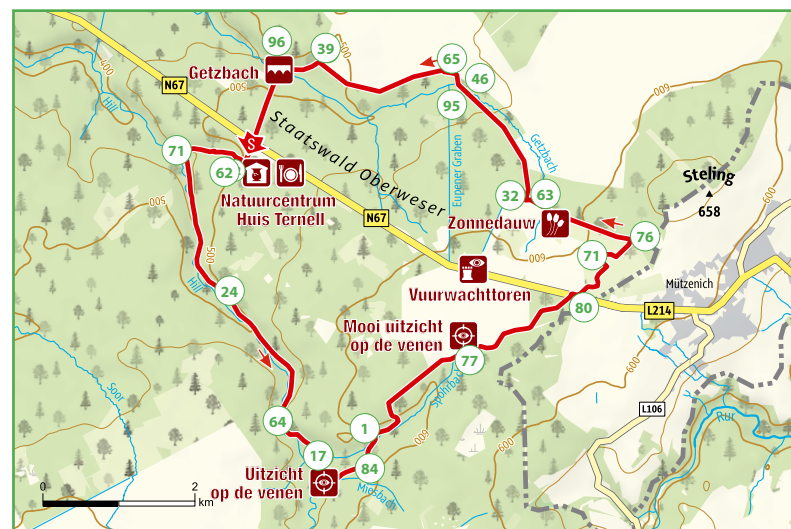
Een wandeling voor de geoefende wandelaar. Het parcours langs de Helle is magnifiek maar er zijn moeilijke passages.

Niveaoverschil: 180 m.

Kaart: NGI 1/25 000 « Land van Eupen & Geuldal »



De kaart



Een sfeer van het Hoge Noorden van Canada als we bij het meer van Eupen aankomen. Een hartverwarmende wandeling zo dicht bij de stad!



Wandeling 24



Praktische gids

Markering:



Parking: parking aan de voet van de Frankendelle.

Vertrek: bij de rotonde en wandel de Frankendelle op naar KP88.

GPS-coördinaten bij vertrek: 50°37'20.9"N 6°02'24.1"O

Advies: wandelschoenen. Neem water en een picknick mee.

Moeilijkheidsgraad: 10 km. Een wandeling in het hart van het bos. Een lange wandeling zonder noemenswaardige moeilijkheidsgraad. Goede wegen. **Niveaoverschil:** 160 m. **Kaart:** NGI 1/25 000 « Land van Eupen & Geuldal »



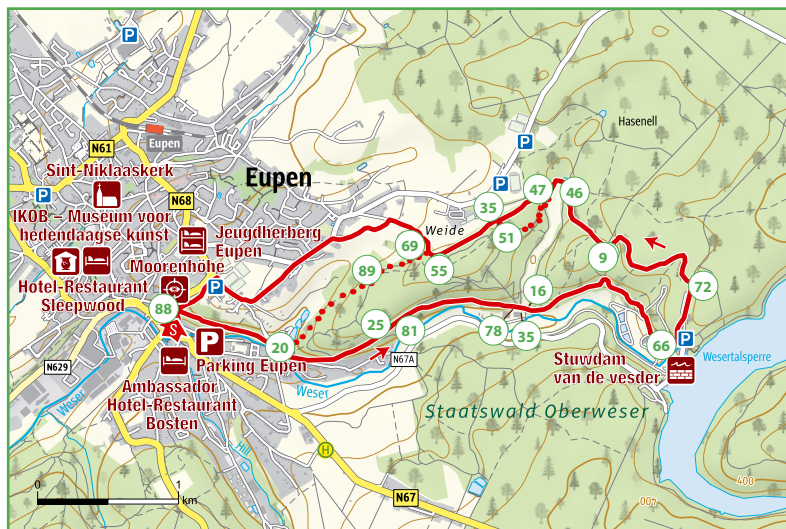
De stadstuin

< Eupen

Wat is de natuur dichtbij in Eupen! Zodra we de benedenstad verlaten, worden we omhuld door het bos en omringd door een overvloed van herfstkleuren. Via de brede weg wandelen we langs de Vesder die stroomopwaarts het meer van Eupen bevoorraadt. We komen in een zeer gevarieerd bos: beuken, eikenbomen en ten slotte dennen. Vlakbij de barrage komen we via trappen aan het panoramisch restaurant van het « Besucherzentrum Wesertalsperre»: de gelegenheid om even te rusten en te genieten van het landschap. Het stuwmeer heeft verschillende « krekens » gevormd die heuvels van het Hertogenwald lijken te snoeien: we hebben de indruk dat we aan de oever van een van de meren van Canada staan. De route verlaat de oevers en loopt in de richting van een beukenbos. Tijdens het afdalen passeren we in een bocht een huis, magnifiek in zijn isolement. Wat later wordt het pad stabiel en keiachtig. We komen aan in Eupen, de stad in het hart van de prachtige natuur.



De kaart

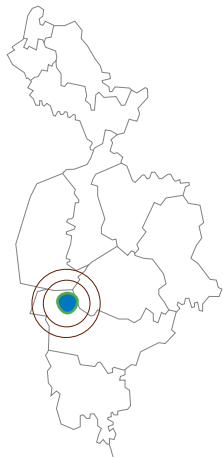


Prachtige route door de ziel van de Ardennen, het bos.

12,5 km
3u10



Wandeling 25



Het oneindige bos

< Rodt

Praktische gids

Markering:



Parking: aan het biermuseum.

Vertrek: volg aan het biermuseum de didactische route van het arboretum (vertrekbord).

GPS-coördinaten bij vertrek: 50°17'50.9"N 6°03'44.0"O

Advies: waterdichte wandelschoenen. Neem water mee. Geen bevoorrading mogelijk onderweg.

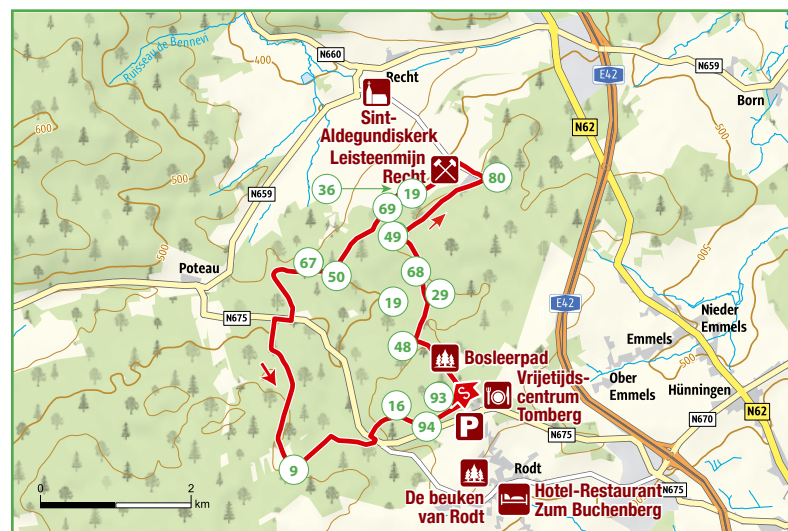
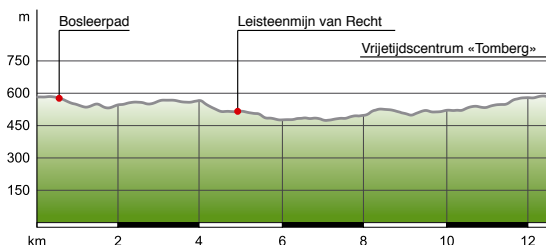
Moeilijkheidsgraad: 12,5 km. Een aangepaste wandeling zonder noemenswaardige moeilijkheidsgraad.

Niveaoverschil: 300 m.

Kaart: NGI 1/25 000 « St Vith en het hoger Ameldal ».

Van bij de eerste meters worden we omhuld door de extracten van de bomen uit het arboretum: welkom in het overweldigende groen. De bladeren pakken een gedeelte van het licht weg, maar laten enkele stralen toe om de grond, de beekjes en de rotsen te verlichten. We wandelen naar het museum Schieferstollen, een herinnering aan de exploitatie van leisteen, die gedurende eeuwen de daken en muren van huizen bedekte. De leisteen zorgde voor veel fortuin in Recht, maar heeft ook zijn zonen, zijn vrouwen en zijn kinderen meegesleurd in de hel van het ijsskoude water van de mijnen. Ongelofelijke moed die geen wandelaar onberoerd kan laten. ... Aan de mijn daalt de route een beetje en geeft een prachtig uitzicht op het dorpje Recht. Al heel snel komen we in het dichte bos terecht, een overweldigende stilte.... De laatste kilometers van de route lopen via een prachtige open plek tot aan het biermuseum.

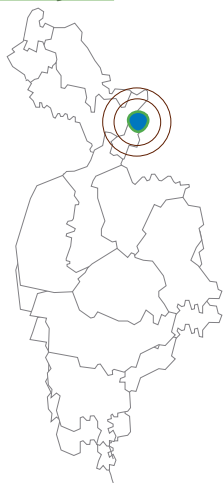
De kaart



Kom binnen in het eeuwenoude massief van het Hertogenwald en ontdek al zijn pracht.



Wandeling 26



Het bos van de hertogen

< Ternell

In het hart van het Hertogenwald was het Huis Ternell in de XVII eeuw het jachthuis van een industrieel wol-handelaar uit Monschau. Tegenwoordig is het een prachtig vertrekpunt voor wandelingen. Van op deze open plek op 500m hoogte betreden we het uitgestrekte domein van België. Al na een paar passen worden we gegrepen. Hoe verder we wandelen, hoe verder we in dit oneindige bos binnendringen. De bladeren nemen een gedeelte van het licht weg maar laten toch stralen toe die de grond, de beekjes en de rots verlichten. Het pad eindigt in een verloren vallei waar enkele geïsoleerde boomstammen in het midden van de zwarte rivier pronken. Het pad glijdt verder tussen glooiingen en granietplaten. Hoe verder we stroomafwaarts gaan, hoe meer de beek een rivier wordt, zich verbreedt en samenvloeit met de Vesder. Halverwege stijgt het pad naar een andere helling. We komen opnieuw bij een beek, de Getzbach. De beek is ons herkenningspunt om terug te keren naar Huis Ternell.

Praktische gids

Markering:



Parking: aan het Huis Ternell.

Vertrek: de wandeling start beneden aan het Huis Ternell.

GPS-coördinaten bij vertrek: 50°35'09.8"N 6°07'48.6"O

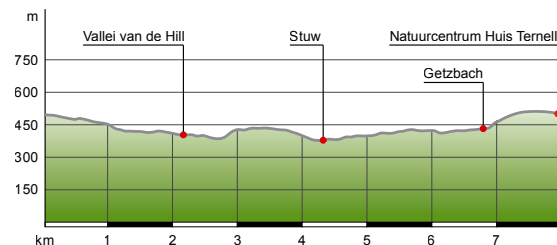
Advies: wandelschoenen met ondersteuning van de enkel. Neem water mee. Restaurant in Huis Ternell.

Moeilijkheidsgraad: 8 km.

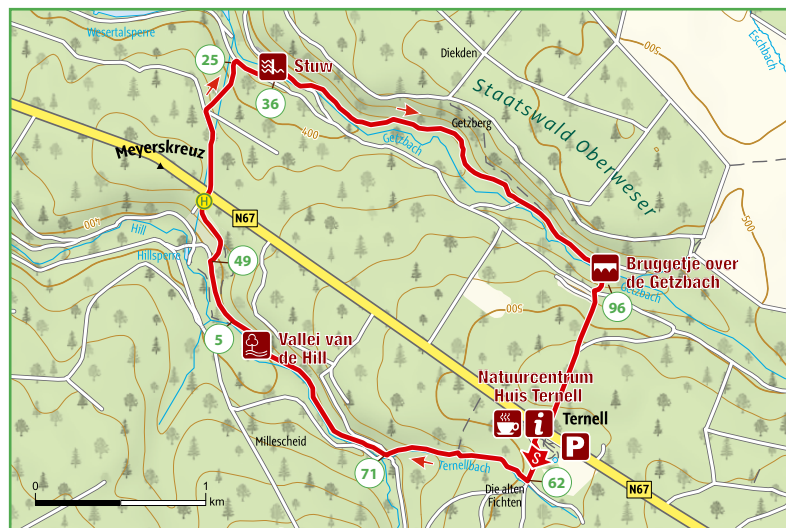
De wandeling langs de Helle is niet gemakkelijk. Moeilijke beklimming naar Ternell op het einde van de wandeling.

Niveaueverschil: 150 m.

Kaart: NGI 1/25 000 « Land van Eupen & Geuldal »



De kaart



In het Huis voor Toerisme van de Hoge Venen - Oostkantons kan er kwaliteitsvol wandelmateriaal getest worden!

Testcenter « Best of Wandern »

Huis voor Toerisme van de Hoge Venen - Oostkantons
Place Albert 1^{er} 29A
4960 Malmedy
www.best-of-wandern.de



Beschikbare merken

Wandelschoenen **SCARPA**.
Rugzakken en babydraagzakken **VAUDE**
Multifunctionele vesten **VAUDE**
Wandelstokken en hoofdlampen **BLACK DIAMOND**
Verrekijker **ZEISS**.
Software **MAGICMAPS**.
Sneeuwschoenen **TUBBS**.
Trekking paraplu's **EuroSCHIRM**.
Wandelstokken **GEMSE**



< Een testcentrum



Het is niet altijd eenvoudig om de juiste uitrusting te kiezen om te gaan wandelen. En het passen van een paar schoenen, het uitproberen van wandelstokken of een rugzak kan op niet veel andere plaatsen dan in het portaal van een winkel. Kom voor u op wandeltocht vertrekt naar het Huis voor Toerisme waar u hoogwaardig materiaal kan meenemen en uittesten! Dit initiatief maakt deel uit van het netwerk « Best of Wandern », een vereniging die Europese regio's groepeerd die erkend worden

voor de kwaliteit van hun wandelingen. Ze bestaat uit fabrikanten van materiaal, reisorganisatoren en boetieks. In het testcentrum worden grote merken, die wereldwijd bekend zijn, in bruikleen aangeboden. En deze dienst wordt u aangeboden! Nu hebt u geen excuses meer om door de venen of de valleien van de Oostkantons te strompelen...

VENN TRILOGIE



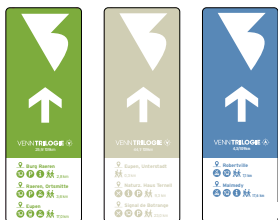
De VennTrilogie

Wandel
avontuur door
3 unieke land-
schappen

Dé langeafstandswandeling die je meeneemt op ontdekkingsreis door de Oostkantons



De wandeling is in beide richtingen bewegwijzerd.



Deze 109 kilometer lange wandelroute is onderverdeeld in zes etappes en neemt je mee op avontuur. Wat deze route zo speciaal maakt, is dat zij de drie meest kenmerkende landschappen van de Venen met elkaar verbindt en je laat kennismaken met de ruige natuurpracht van de Oostkantons. De VENNTRIOLOGIE is een langeafstandswandeling die je meeneemt op ontdekkingsreis door de Oostkantons, een regio op het kruispunt van drie culturen. Geniet van elk moment, laat deze heuse wandeltuin je in vervoering brengen en leer meer over de legendes en lotgevallen van de denkbeeldige en echte helden die haar geschiedenis bevolken.



www.venntrilogie.eu

De Venntrilogie loopt over een noord-zuid-as en bestaat uit drie delen die samenvallen met de voornaamste geologische kenmerken:

DE NOORDELIJKE VENEN

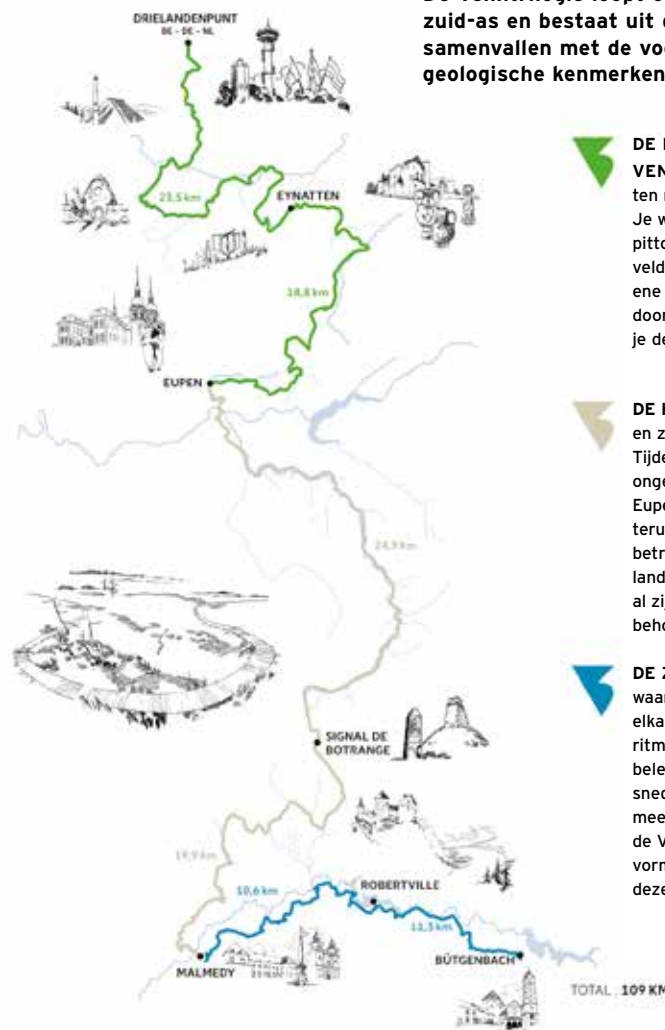
ten noorden van Eupen. Je wandelt door een pittoresk landschap van velden en heggen van de ene weide naar de andere door talloze poortjes die je de weg wijzen.

DE HOGE VENEN

en zijn typische plateaus. Tijdens twee etappes in de ongerepte natuur tussen Eupen en Malmedy reis je terug naar de oertijd. Je betreedt een niemandsland dat tot vandaag nog al zijn mysterie heeft behouden.

DE ZUIDELIJKE VENEN

waar natuur en folklore elkaar ontmoeten op het ritme van de Warche. Hier beleef je pure en onvervonden romantiek in het meest Ardense deel van de Venntrilogie. Water vormt de rode draad in deze twee etappes.



De officiële Wandelgids



Ontdek alle verhalen rondom deze 6 uitzonderlijke etappes in deze officiële wandelgids. Download hem gratis van de website of koop een gedrukte versie van de wandelgids bij een van de toeristische informatiecentra in de Oostkantons.



Trail en trimparcours

Op zoek naar gevarieerde trailrunning routes? Dan ben je in de Oostkantons in de ideale streek aangekomen!

Trailrunning

Trail run Bütgenbach

4 Trailrunningparcours door het idyllische landschap rond het meer van Bütgenbach (10,8 km, 14,5 km, 23,8 km en 38,5 km). Start aan de "Marktplatz" bij de kerk.

Extra trail Malmedy

De vier routes van Malmedy (8 km groen, 18 km blauw, 27 km rood en 37 km zwart) beginnen in het stadscentrum, bij het Tourist Info-Malmundarium (Place du Châtelet), vlak naast de Cathédrale St.Pierre.

Trimparcours

Plättscheid/Bütgenbach

Wil je weer in vorm komen? In het bos zijn twee 2,5 km lange trails uitgezet, met zo'n vijftien oefeningen die je in je eigen tempo kunt doen.

Plättscheid

Keuze tussen 2,5 km of 4,7 km. Start: Sport- & Vrijtijdscentrum Worriken.



Prümerberg/Sankt Vith

Op deze 2.1km lange parcours door het bos vindt u 4 gymtoestellen. Tussen iedereen zijn rond 500m te lopen. De toestellen zijn geadapteerd voor iedereen en elk trainingsniveau.

Schönefeld/Eupen

Het trimparcours begint tegenover het restaurant "Waldrestaurant Schönefeld". Van daar af komt u in het bos, en er worden twee trajecten (1,7km en 3,5 km) aangeboden.

Nordic Walking Parc

Schönberg

In het hoge Ourdal biedt het park optimale omstandigheden voor nordic walking met vier verschillende routes door prachtige landschappen. De routes hebben verschillende lengtes (tussen 5.3 en 13.5 km) en moeilijkheidsniveaus.



Wandelen met kinderen



Op elke van onze 10 wandelingen valt er voor jong en oud altijd wel iets te beleven. Sommige tochten leiden langs het water, andere langs een kasteel of ruïnes. Prachtige grotten en rotsen, bossen en weiden om te doorkruisen en bruggen en beekjes om over te steken. Onderweg wandelen we over loopbruggen en wortelpaden en over kleine paadjes en ontdekken we planten, bomen en dieren.

Brochure „Kids on tour“

De brochure bevat gezinsvriendelijke rondleidingen die op verschillende locaties beginnen. Elke wandeling is voorzien van alle basisinformatie zoals de lengte van de tocht, het hoogteverschil of de geschiktheid voor kinderwagens.





Tussenwegwijzer



Knooppunt

< Wandelen met knooppunten

- 1 Zoek uw startknooppunt op de kaart
 - 2 Kies een wandelroute op het wegennet
 - 3 Noteer de knooppunten die op de route liggen
 - 4 De lengte van uw route kunt u berekenen door samentellen van de afstanden tussen de knooppunten
- ➔ **U BENT STARTKLAAR** : Orienteer u aan de hand van de bebakening rekening houdend met de genoteerde nummers



© Thomas Bichler

De Oostkantons hebben gekozen voor het knooppuntenstelsel voor de bebakening van de wandelpaden. Het wandelknooppuntenstelsel is intussen volledig afgewerkt en klaar voor gebruik in het gebied van de Duitstalige Gemeenschap.

< NGI-wandelkaarten

De in deze brochure voorgestelde wandelingen zijn slechts een voorbeeld van de gekentekende wandelwegen, die u terugvindt in onze NGI-kaarten.

Deze kaarten zijn te koop in het Huis voor Toerisme van de Oostkantons, Place Albertler 29a in 4960 MALMEDY.

U kan ze ook bestellen via onze website:
www.oostkantons.be



Prijs : 8 €


Prijs : 8 €

Prijs : 8 €



Prijs : 8 €

Prijs : 8 €



De gemeenten **Prijs : 8 €**

Malmedy & Waimies bieden luswandelingen van verschillende lengtes aan. Deze worden met een geometrisch teken aangeduid. De start- en eindpunten van de wandelingen worden ook op de kaart vermeld.



VENN TRILOGIE

Wil je verder gaan?

De 109 kilometer-lange Venntrilogie verbindt in zes etappes drie typische landschappen met elkaar en toont u de ruigste natuur in de Oostkantons.



Start nu met het plannen
van jouw avontuur
op de Venntrilogie!

www.venntrilogie.eu