




Genusstouren

Am Wasser entlang, im Wald und Panoramen

Willkommen in Europas
kraftvollem Garten.


Bienvenue dans
le surprenant jardin
de l'Europe.

Welkom in de ruige
tuin van Europa.



26 Wanderungen von 5 bis 21 km





Eine Veröffentlichung von



Place Albert 1^{er}, 29a - 4960 Malmedy
RJP / RPM EUPEN
BE 0715 454 578
VERANTWORTLICHER HERAUSGEBER:
Sandra de Taeye
KOORDINATION:
Dany Heck
KONZEPTION, LAYOUT, TEXTE & BILDER:
Pierre Pauquay - SPRL Cernix
KARTOGRAFIE:
Outdooractive KartografieGeoinformationen © Outdooractive
© OpenStreetMap (ODbL) - Mitwirkende
(HYPERLINK "<http://www.openstreetmap.org/copyright>")
FOTO COVER:
Dominik Ketz
Bearbeitung: 12/2023

Mit der Unterstützung von:



Edito

Wer wandern geht, kommt zwar langsamer voran, sieht aber mehr! Zu Fuß lassen sich die Landschaften und die Natur im eigenen Rhythmus entdecken und erfahren. Lauschen, beobachten, riechen, fühlen ... einen Schritt nach dem anderen. In dieser Broschüre haben wir die schönsten Wanderwege und -pfade durch Ostbelgien gesammelt. Talauf- und talabwärts an den Ufern der Our oder Amel, auf leisen Sohlen durch die majestätischen Wälder des Hertogenwalds oder staunenden Blickes durch die einzigartige Moorlandschaft des Hohen Venns ...

Dieser Wanderführer zeigt uns in jeder Jahreszeit die Schönheit der Natur in den Wäldern, an den Ufern der Gewässer und hoch oben auf den Hügelkämmen. Er enthält Wanderungen für jeden Geschmack, für jedes Alter und Niveau. Eine Wanderung muss nicht anstrengend sein ... Sie ist in erster Linie eine Reise zu Fuß und kann 5, 12 oder auch 20 km lang sein. Den praktischen Wanderführer kann man in den Rucksack oder in die Tasche stecken. So hat man mehr von den einzigartigen Landschaften, Wanderwegen und Naturpfaden Ostbelgiens.



26 Wanderungen nach Lust und Laune

4



3 Kapitel

< Am Wasser entlang



Sturzbäche, Flüsse, Seen ... Überall gurgelt und plätschert es an den Wegen in Ostbelgien. Ob bei der Schneeschmelze im Frühling oder an den schattigen Ufern eines Sees im Sommer. Ein kleiner Bach zur Rechten, der mit einem beherzten Sprung bezwungen wird. Hier wird einem beim Wandern, in jeder Jahreszeit, wunderbar leicht ums Herz.

< Panorama-und Höhenwanderungen



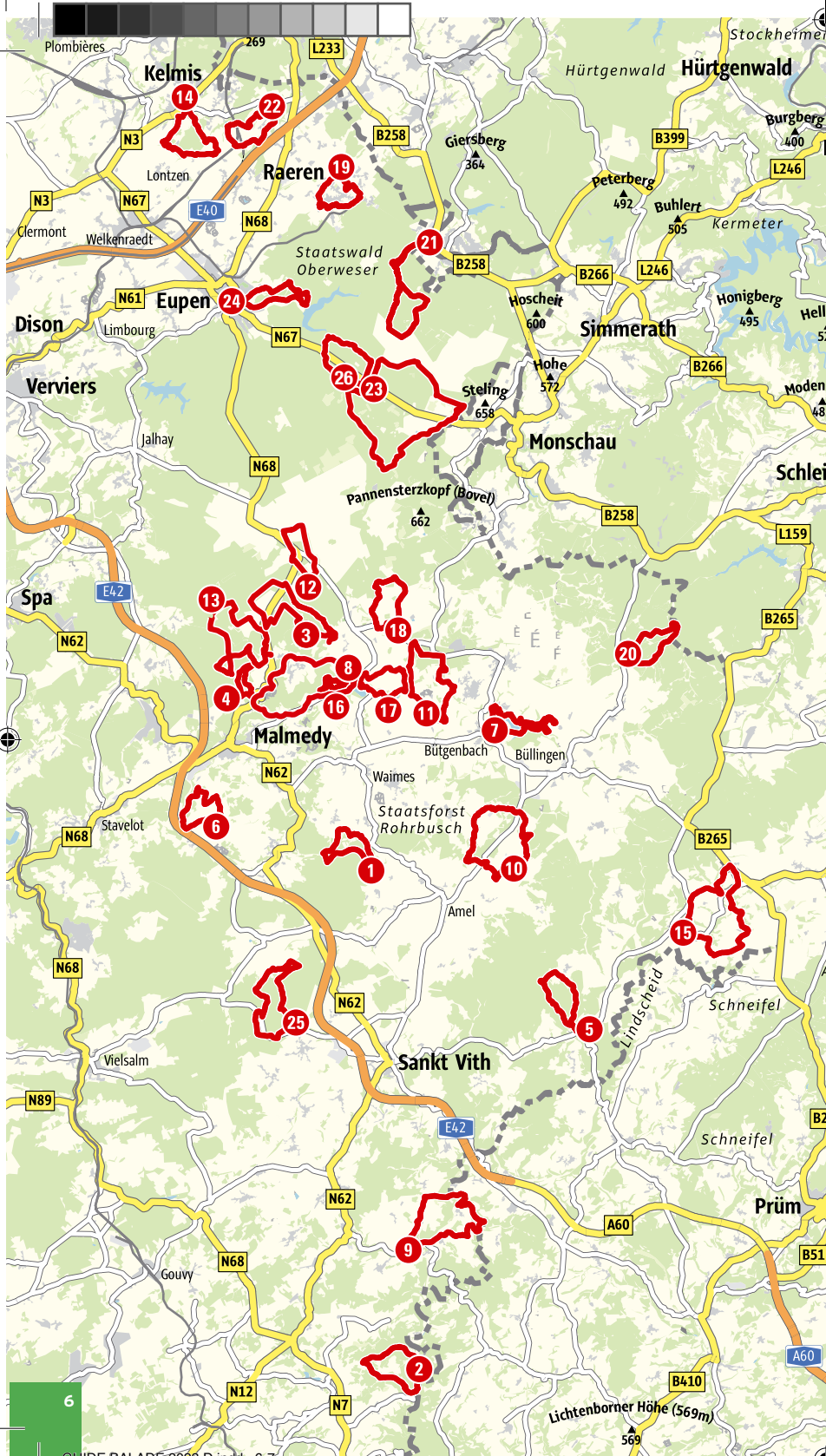
Wer den höchsten Punkt über dem Meeresspiegel in Belgien besteigen und die umliegenden Landschaften erwandern und erleben möchte, fährt nach Ostbelgien. Weiten, die den Blick bis an den Horizont treiben oder aber enge Talschluchten, die ihn magisch in die Tiefe ziehen. Diese Wanderungen führen zu den schönsten Aussichtspunkten des Landes: auf der Hochebene des Hohen Venns, wo sich die Landschaften ungehindert ausdehnen, in den Tälern der Warche, Our, Göhl, Weser oder Amel, wo man für seine Anstrengungen mit fabelhaften Panoramen belohnt wird.

< Durch die Wälder



Nach dem letzten Haus eines Ardenner Dorfes wartet der Wald. Allgegenwärtig in der Landschaft und in den Geschichten der Gegend braucht man nur die Ohren zu spitzen, die Augen und alle weiteren Sinne zu schärfen, um, jawohl, die Wildnis zu erleben. Ein Bach in Ternell, der über jeden Stein und Felsbrocken hüpfert, Buchenwälder in Schönberg, die wie die Fenster einer Kathedrale Licht in das grüne Dickicht bringen. Für den Wanderer ist und bleibt der Wald ein verschworener, zuweilen verwunschener Ort ...

5



Übersicht

< Am Wasser entlang

1. Montenau	Flussgold	8
2. Ouren	Dort unten fließt ein Fluss	10
3. Longfaye	Der Wasserfall des Bayehon	12
4. Bevercé	Der Canyon des Trôs-Maret	14
5. Schönberg	Im Tal der Schmetterlinge	16
6. Bellevaux	Die zwei Felsen	18
7. Bütgenbach	Still ruht der See	20
8. Robertville	Panoramen der Warche	22

< Panorama - und Höhenwanderungen

9. Burg-Reuland	Willkommen da oben	24
10. Heppenbach	Wiesen und Wald	26
11. Weywertz	Königreich der Raubvögel	28
12. Signal de Botrange	Die große Vennrunde	30
13. Xhoffraix	Im Land des „Négus“	32
14. Kelmis	Im Land des Galmeis	34
15. Manderfeld	Entlegenes Land	36
16. Xhoffraix	Über die Höhenzüge der Warche	38
17. Robertville	Vom See zu den Quellen des „Quarreux“	40
18. Sourbrodt	Im Sourbrodter Venn	42
19. Raeren	Wiesenwege	44

< Durch die Wälder

20. Rocherath	Im Tal des Lichtenbachs	46
21. Petergensfeld	Eine andere Welt	48
22. Hauset	Spaziergang für die Seele	50
23. Ternell	So nah und doch so fern	52
24. Eupen	Hertogenwald	54
25. Rodt	Unendlich scheint der Wald	56
26. Ternell	Vom Wald der Herzöge	58
Richtige Schuhe und weiteres gutes Wanderzeug ...		60
Trekking in Ostbelgien		62
Ihre Wanderunterkünfte		64

AM WASSER ENTLANG

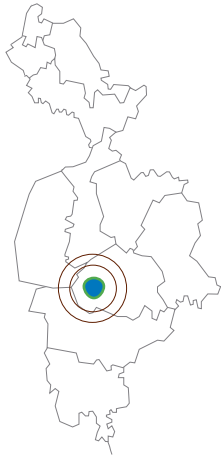
Früher verliehen
Goldvorkommen dem Fluss
seinen Reiz, heute sind es
seine Landschaften.

9 km

3St



Wanderung 1



Praktische Infos

Markierung:

21 83 84 45 46 21

Parkplatz: in der Nähe des Begegnungszentrums „St. Raphael“ (Richtung Ligneuville)

Start: Richtung Montenaue folgen; 100 m weiter rechts einbiegen.

GPS-Koordinaten beim Start:
50°21'57.0"N 6°07'11.4"O

Ausrüstung: normale Wanderschuhe. Wasser und eine kleine Stärkung einpacken, Bewirtungsmöglichkeiten in Montenaue und Ligneuville.

Schwierigkeitsgrad: 9 km; Wanderung ohne nennenswerte schwierige Passagen.

Gesamter positiver

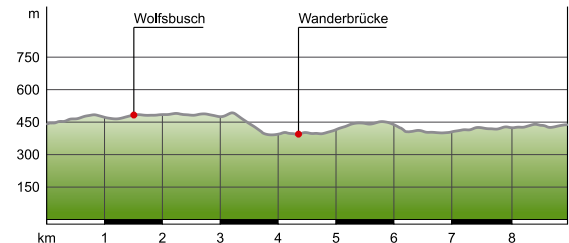
Höhenunterschied: 150 m.

Karte: IGN 1:25.000, St.Vith und das obere Amelthal"

Flussgold

< Montenaue

Auf der Höhe von Montenaue verschwindet die Amel im sogenannten Wolfsbusch, einem Tannen- und Buchenwald, der sich über die Grenzen Ostbelgiens erstreckt und daran erinnert, dass der Wolf bis im 19. Jahrhundert in den Ardennen heimisch war. Unter dem Schutz der Baumkronen erreichen wir den Fluss, der sich seinen Weg durch das Ardennenmassiv bahnt. Aus der Höhe betrachtet strahlen die Amelufer ein nahezu perfektes Bild von Stille und Gelassenheit aus. Über eine Holzbrücke und kleine Stege geht es nach Thirimont, einem Weiler inmitten einer grünen Oase. Wieder überqueren wir eine Brücke und entdecken Spuren früherer Goldgräberaktivitäten und längst begrabener Träume von schnellem Reichtum. In der Stille dringt das Rauschen der Amel ans Ohr. Aus der Ferne ertönt der Schrei eines Kuckucks. Über uns kreisen zwei Bussarde. In Montenaue lässt die Natur es an nichts fehlen ...



Karte



AM WASSER ENTLANG

Wer einmal im Ourtal war,
erliegt seinem Charme für
die Ewigkeit.

9 km
3St



Wanderung 2



Praktische Infos

Markierung:

20 25 14 10 18 33 17 20

Parkplatz: im Dorf Ouren
Start: vom Dorfzentrum
Richtung Kirche gehen.

GPS-Koordinaten beim Start:
50°08'25.7"N 6°08'03.9"O

Ausrüstung: hohe
Wanderschuhe;
Bewirtungsmöglichkeit in
Ouren.

Schwierigkeitsgrad: 9 km;
vom Ourtal führt eine lang
anhaltende Steigung zu
einem atemberaubenden
Panorama.

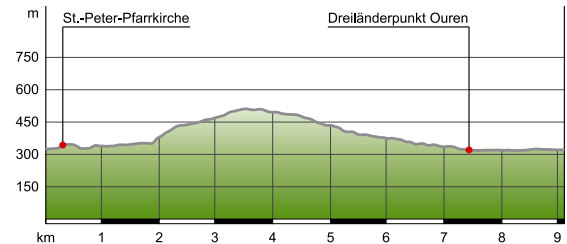
Gesamter positiver

Höhenunterschied: 190 m.
Karte: IGN 1:25.000 „Das
Ourtal im Dreiländereck“.

Dort unten fließt ein Fluss

< Ouren

Ouren liegt hinter uns. Der Weg schlängelt und windet sich durch die Landschaft, als wolle er den Wanderer nach jeder Wegebiegung erneut zum Innehalten zwingen, um den Zauber dieses Tals zu spüren. Wir folgen den Markierungen und biegen am Ortsausgang von der Straße ab, um erneut einen steilen Talhang hinauf zu kraxeln. Im Schutz der Felswände wird es so warm, dass man sich in südlichen Ländern auf Wanderschaft wähen könnte. Oben wird die Anstrengung mit der Aussicht auf eine atemberaubende Landschaft belohnt. Über Landesgrenzen hinaus und soweit das Auge reicht, ineinander verschachtelte Hügel und Täler: Nach den Wäldern der Ardennen beginnt hier auf der Anhöhe die Eifel, das andere große Waldgebiet am Rande Ostbelgiens. Vor uns liegen Wiesen und Felder. Weil die Talgründe feucht und die Hänge steil sind, ist die Landwirtschaft auf die Hochebene ausgewichen. Der Weg ins Tal führt durch einen Fichtenwald, schleift an Wachholderbüschen vorbei und bringt uns an jene Stelle, an der drei Landesgrenzen aufeinandertreffen: die belgische, die deutsche und die luxemburgische Grenze. Gemächlich bahnt sich die Our ihren Weg durch das Tal. Wir folgen ihr ins Dorf zurück.



Karte



AM WASSER ENTLANG

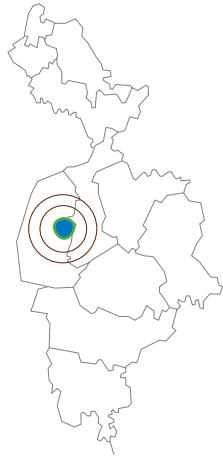
Was gibt es Berauscherendes, als einen Weg zu bewandern, der Sie zu einem der schönsten natürlichen Wasserfälle des Landes bringt!

▶ 12,6 km

▶ 3St



Wanderung 3



Der Wasserfall des Bayehon Mdy01

< Longfaye

Vom Dorf aus erreichen wir das schmale Tal über einen steilen Pfad. Wir überqueren eine Holzbrücke und schon wandern wir entlang des Bayehon, der uns zu Füßen liegt. Kieselsteine verwandeln sich zu Wurzeln. Auch Pfützen kreuzen unseren Weg, der durch eine der schönsten Landschaften Ostbelgiens führt, eine Landschaft, die vom Bayehon gebildet wurde. Wir hören das Rauschen, als wir den Hügel erklimmen und dann sehen wir den Wasserfall, der sich nach einem Sturz aus neun Metern in ein großes Becken ergießt. Weiter oben begrüßt die Alte Eiche (Vieux Chêne) Reisende bereits seit Jahrhunderten. Vorbei an Tannen und durchs Moor spazieren wir bis zu den Quellen des Bayehon. Nach der Überquerung einer Straße geht es in Richtung Fagne de Setay, einem der eher niedrigen Torfmoore des Hochplateaus. Entlang des Venns erinnern die Heidelbeere, das Binsengras und der Enzian an ein Biotop, das gewöhnlich in den Bergen anzutreffen ist. Diese Wanderung ist stark geprägt von der landschaftlichen Vielfalt des Hochplateaus.

Praktische Infos

Markierung:



Parkplatz: Unterhalb von Longfaye, Richtung Oviat, an der Bayehon-Mühle

Start: Ein Hinweisschild markiert den Beginn der Wanderung.

GPS-Koordinaten beim Start: 50°28'05.2"N 6°05'30.1"E

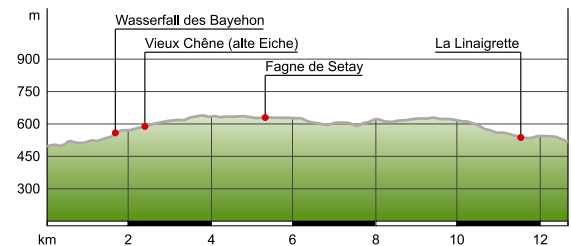
Ausrüstung: Wanderschuhe. Nehmen Sie Wasser mit.

Schwierigkeitsgrad: 12,6 km. Auf leichten Wegen, außer entlang des Venns etwas morastiger.

Höhenunterschied: 280 m.

Karte: IGN 1:25.000

„Am Fuße des Venns“.



Karte



AM WASSER ENTLANG

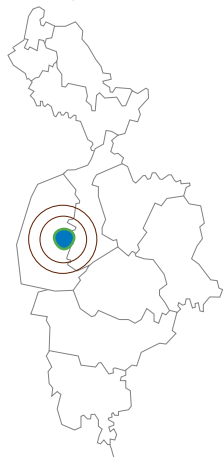
Nach einem Höhenweg der ein enges Tal dominiert, folgt ein Gebirgsbach der uns von Kaskade zu Kaskade führt.

5,3 km

2St



Wanderung 4



Praktische Infos

Markierung:



Parkplatz: an der Ferme Libert

Start: an der Ferme Libert dem markierten Weg folgen, GR®

GPS-Koordinaten beim Start: 50°26'46.919" N 6°1'58.36" O

Ausrüstung: Hohe Wanderschuhe. Wasser und einen Snack mitnehmen. Einkehr am Ende der Wanderung in der Ferme Libert möglich

Schwierigkeitsgrad: 5,3 km. Eine Wanderung mit kleinen Kletterpassagen (Kabel).

Gesamter positiver

Höhenunterschied: 192 m.

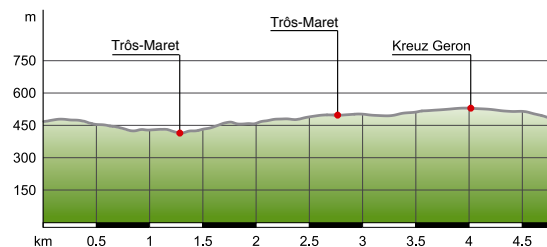
Karte: IGN 1:25.000

„Am Fuße des Venns“.

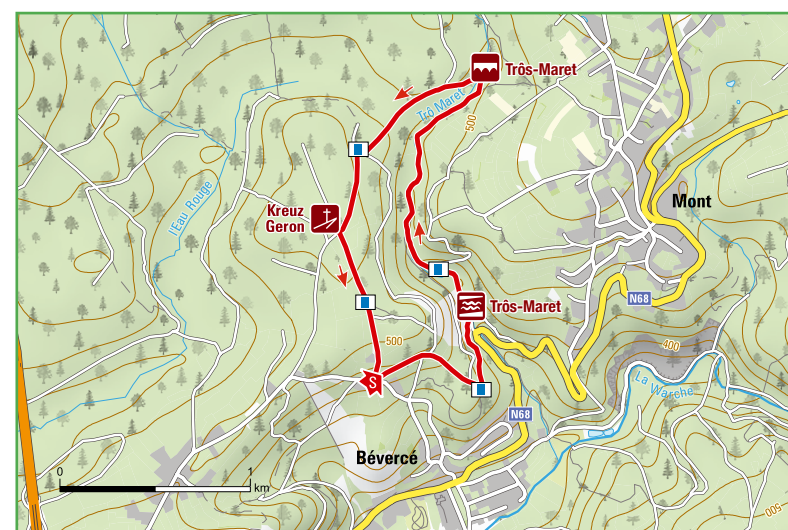
Der Canyon des Trôs-Maret Mdy 10

< Bevercé

Bei der Ferme Libert geht's unmittelbar in den Wald hinein. Aus der Ferne hört man das Geräusch des Trôs-Maret, der sich ins Tal stürzt. Ein echter Gebirgsbach der sich seinen Weg durch hartes Schiefer- und Quarzit-Gestein gebahnt hat. Um ihn zu erreichen führt der Weg an der Hügelflanke vorbei und erweist sich stellenweise als schwierig. Die Szenerie ist gebirgschaft, unterstützt durch die Anwesenheit eines Kabels, der entlang des Baches am Felsen zur Sicherheit montiert wurde. Eine Brücke macht den Weg zur anderen Uferseite frei. Wir kommen zu einem der wildesten Schauplätze der Region. Je mehr wir den Verlauf des „Moor-Wildbach“ hinaufgehen, je enger wird das Tal. Nach einer erneuten kleinen Brückenpassage verlassen wir den Canyon und kommen auf eine Lichtung die noch vor kurzem von hohen Fichten bewachsen war. Die Landschaft öffnet sich in Richtung der unweiten Anhöhen des Venns. Bei einem Wegekreuz verlassen wir den Höhenweg um links Richtung Ausgangspunkt zurück zu kehren. So langsam wächst die Lust auf frische Waffeln und Kakao, einer Spezialität des Hauses „Ferme Libert“...



Karte



AM WASSER ENTLANG

Kleinweberbach oder das Tal, in dem die Natur ihre ganze Vielfalt zeigt.

9 km
2St30



Wanderung 5



Praktische Infos

Markierung:

1 6 29 26 62 51 6 1

Parkplatz: an der Dorfkirche
Start: über die Brücke der großen Straße nach St. Vith, dann der Wegmarkierung folgen.

GPS-Koordinaten beim Start: 50°17'22.3"N 6°15'52.6"O

Ausrüstung: hohe Wanderschuhe.
Bewirtungsmöglichkeiten in Schönberg.

Schwierigkeitsgrad: 9 km; sanfter Talanstieg; die Wege sind breit, befestigt und selten matschig.

Gesamter positiver

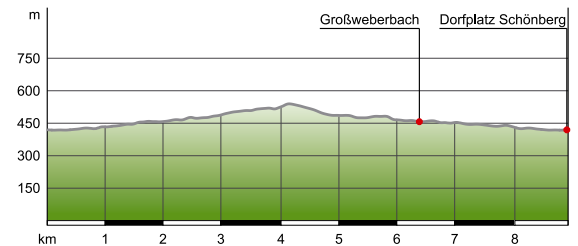
Höhenunterschied: 142 m.

Karte: IGN 1:25.000 „St.Vith und das obere Ameltal“.

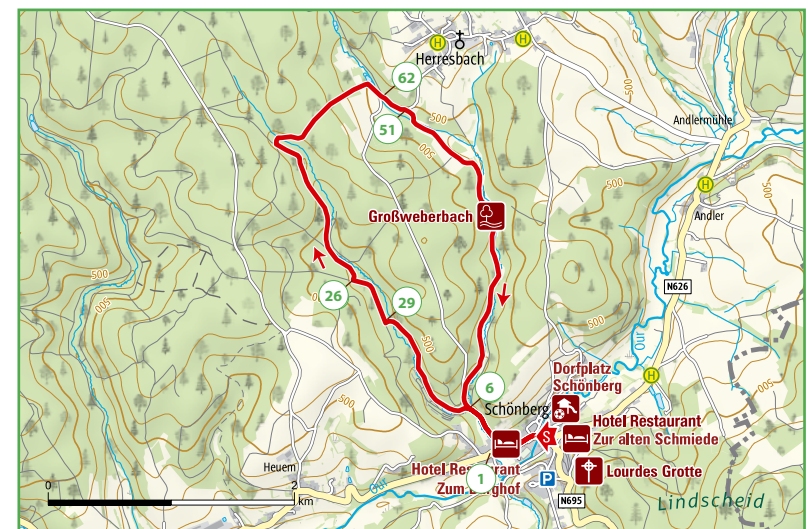
Im Tal der Schmetterlinge

< Schönberg

Es geht zunächst bergauf, um die außergewöhnliche Vielfalt der Pflanzen- und Tierwelt entlang des Kleinweberbachs zu entdecken. Rechts hat ein Biber seine Burg gebaut und über den Baumwipfeln zieht ein Schwarzstorch graziös vorbei. Je weiter wir ins Tal vordringen, desto stiller wird die Natur. Hat sie sich etwa in „die Büsche“ verschlagen? Aus dem Unterholz dringen Vogelgezwitscher und das Glucksen des Baches hervor. Die Blumen am Wegesrand und die vielen Schmetterlinge, die sie umgarnen, die Mähwiesen, Mischwälder und Bachläufe beschenken diesem Ort eine verschwenderische Naturlandschaft. Auf dem Knieberg angelangt führt die Route nach Osten in ein anderes Tal, das unter Naturschutz steht. Hier windet sich der Großweberbach durch eine Mähwiese, auf der friedlich ein paar Kühe grasen. Am Bach entlang erreichen wir im Abendrot das breite Tal der Our.



Karte



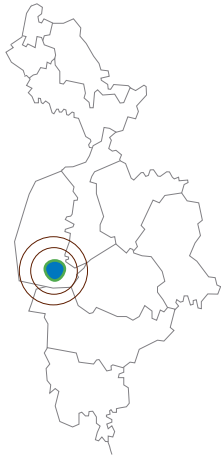
AM WASSER ENTLANG

Vom Felsen über der Amel folgen wir dem Flusslauf durch satte Wiesen in Bellevaux.

9,2 km
2St15



Wanderung 6



Die zwei Felsen Mdy 16

< Bellevaux

Genießen Sie eine Wanderung in den Ardennen, die Sie rund um Bellevaux führt!

Kurvenreich schlängelt sich die kleine Straße durchs Dorf und die Anhöhe hinauf. Oben angekommen entfaltet sich ein Panorama, das die Mühe lohnt. Kurz hinter einem Bauernhof erwartet uns der Felsen von Falize und ein weiterer Ausblick auf eine eindrucksvolle Landschaft. Über einen Pfad, der wie ein Geheimweg anmutet, betreten wir das Warchetal. Er führt uns an eine kleine Brücke. Hier lädt das Ufer zum Schlendern und Verweilen ein.

Friedlich fließt die Warche zwischen den Wiesen der offenen Ebene dahin. Am Fuße des Venns zeigte sie sich wilder. Ein Abstecher zum Warchefelsen bietet sich an, sobald man den Weiler von Tiou erreicht. Von hier aus führt der Weg geradewegs an der Brauerei von Bellevaux vorbei, wo ein kühles Bier zum Abschluss lockt...

Praktische Infos



Markierung:

Parkplatz: Jugendzentrum

Start: Kirche Saint-Aubin.

GPS-Koordinaten beim Start:

50°23'49.9"N 6°00'73.2"E

Ausrüstung: normale

Wanderschuhe. Am

Wochenende wird Bewirtung

in der Brasserie in Bellevaux

und in Cligneval geboten.

Schwierigkeitsgrad: 9,2 km;

eine Wanderung ohne nennenswerte Schwierigkeiten.

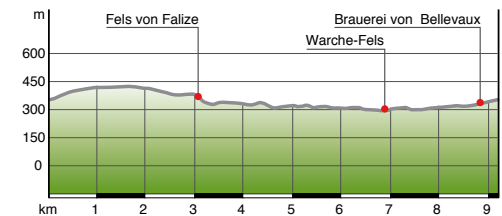
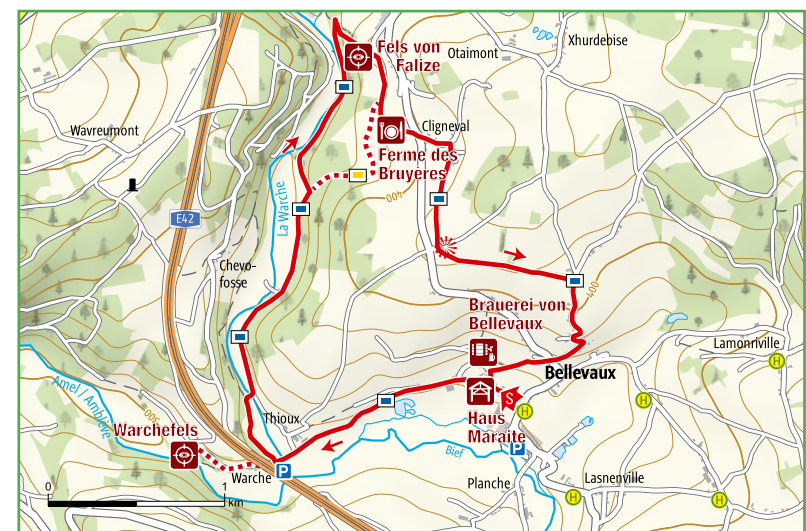
Gesamter positiver

Höhenunterschied: 160 m.

Karte: IGN 1:25.000

„Am Fuße des Venns“.

Karte



AM WASSER ENTLANG

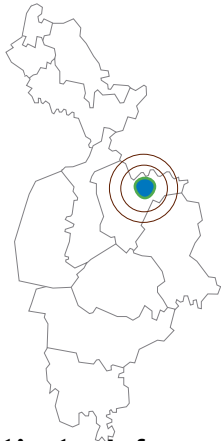
Ein See übt einen unwiderstehlichen Reiz aus. Wie der See von Bütgenbach, an dem jeder Sommer zum Urlaub wird.

10 km

3St



Wanderung 7



Praktische Infos

Markierung:

45 42 57 56 9
6 55 50 49 45

Parkplatz: am Schwimmbad in Worriken.

Start: dem RAVeL Richtung Bütgenbach folgen.

GPS-Koordinaten beim Start: 50°25'30.7"N 6°13'03.4"O

Ausrüstung: Wasser und eine kleine Stärkung einpacken. Nach der Wanderung laden die Restaurants, Cafés und Terrassen in Bütgenbach zum Verweilen ein.

Schwierigkeitsgrad: 10 km; eine angenehme Wanderung ohne nennenswerte Schwierigkeiten.

Gesamter positiver

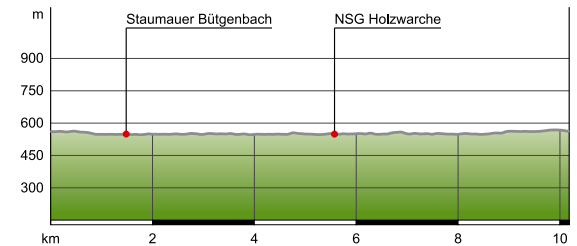
Höhenunterschied: 40 m.

Karte: IGN 1:25.000 „Rund um den See von Bütgenbach“.

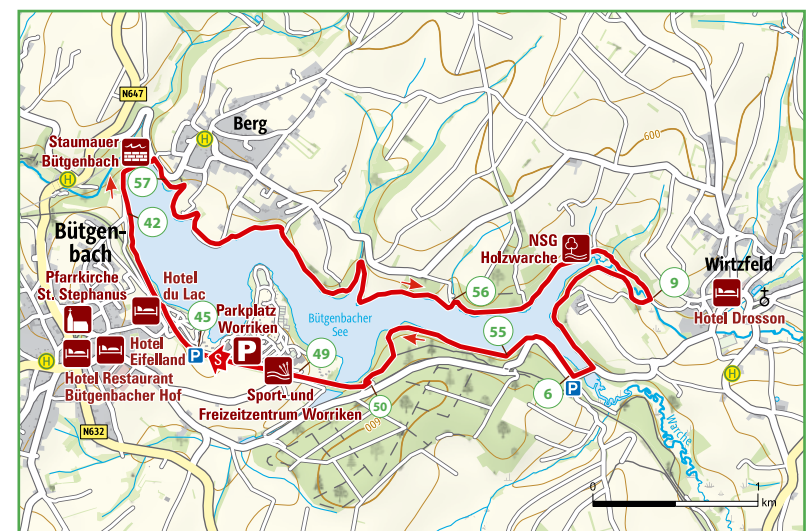
Still ruht der See

< Bütgenbach

An diesem Morgen vertreibt der Nordwind die letzten Nebelschwaden, die noch über dem See hängen. Das heißt: Heute wird das Wetter schön! Vom Freizeitzentrum Worriken aus geht es über die RAVeL-Strecke in Richtung Stausee. Ein 23 Meter tiefes, 140 Meter langes und 11 Millionen Kubikmeter Wasser fassendes Baukunstwerk! Am anderen Seeufer lohnt sich der vorbildlich angelegte Spazierweg, der sich manchmal vom Ufer entfernt und unsere Lust auf ein improvisiertes Picknick anfach. Dabei kann man sich an dem vielseitigen Panorama satt sehen: Kleine Seebuchten und Seitenarme sowie Mähwiesen, die im Naturschutzgebiet der Holzwarche liegen, wo typische Alpengewächse wie der Fenchel und die schwarze Flockenblume gedeihen. Wenn sich der blaue Himmel im See spiegelt, taucht die Landschaft in ein einzigartiges Licht. Feuchtstellen und Rinnsale lassen sich an befestigten Stegen überqueren. Achtzig Jahre nach dem Bau des künstlichen Sees verlangt die Natur ihren Anteil zurück.



Karte



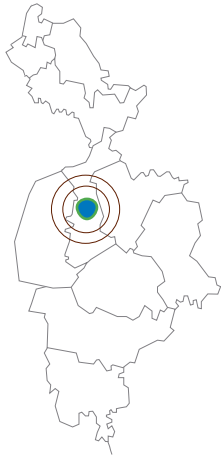
AM WASSER ENTLANG

Im Warchetal ist dem Wanderer Abwechslung sicher.

► 5,2 km
► 2St30



Wanderung 8



Praktische Infos

Markierung:



Parkplatz: neben der Talsperre, Seite Walk.

Start: am Parkplatz hinter der Talsperre.

GPS-Koordinaten beim Start: 50°27'07.3"N 6°06'30.1"O

Ausrüstung: hohe Wanderschuhe; es bestehen mehrere Bewirtungsmöglichkeiten in Robertville.

Schwierigkeitsgrad: 5,2 km; eine kurze, aber anstrengende Wanderung mit steilen An- und Abstiegen.

Gesamter positiver

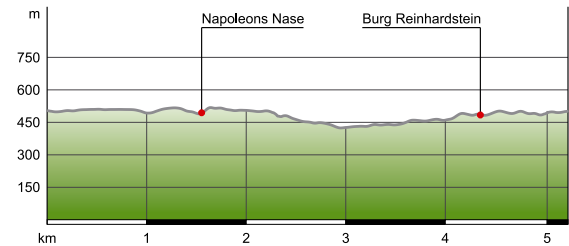
Höhenunterschied: 280 m.

Karte: IGN 1:25.000 „Am Fuße des Venns“.

Panoramen der Warche WM 07

< Robertville

Kurz nach der Talsperre beginnt der Panoramawanderweg. Schloss Reinhardstein und die Flusslandschaft bescheren abwechselnd reizvolle Aussichten. An der Nase von Napoleon („Nez de Napoléon“) fällt der Blick schwindelerregend tief ins Tal. Auf einem Trampelpfad, der mal steil bergauf, mal steil bergab führt, geht es in südliche Richtung. Nach den Nadelbäumen spenden die Laubkronen der Eichen Schatten. An der Wegkreuzung biegen wir rechts ab und wandern am Hügelhang entlang bis zur Warche. Fast ergreifend, wie unberührt sich diese Flusslandschaft darbietet. Flussaufwärts verengt sich das Tal allmählich, bis Burg Reinhardstein in Sicht kommt: die perfekte Vorlage für das Märchenschloss schlechthin. Von einer Plattform aus werfen wir einen letzten Blick auf die Wildnis im Tal, über das die Burg majestätisch hinausragt.



Karte



PANORAMA

Man muss das Ourtal von oben erblicken, um eine der schillerndsten Naturlandschaften Belgiens zu entdecken: die Eifel.

▶12,5 km

▶3St30



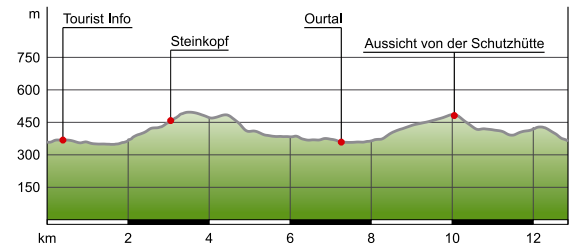
Wanderung 9



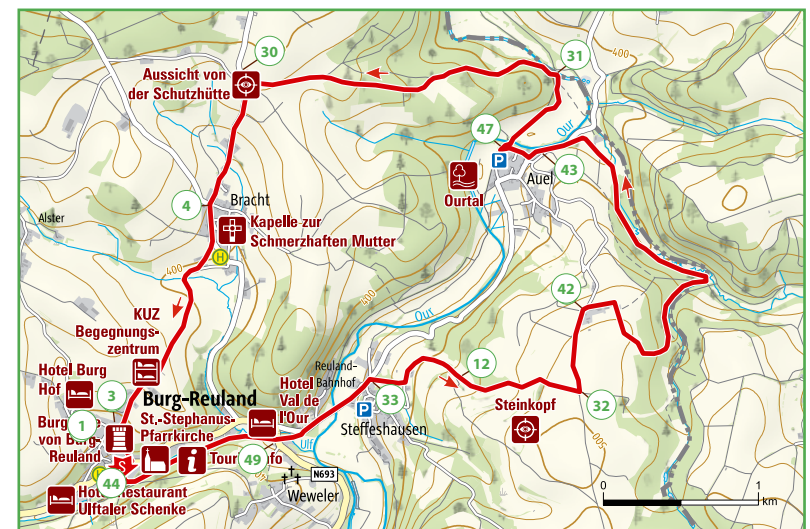
Willkommen da oben

< Burg-Reuland

Die Wanderung beginnt an der früheren Eisenbahnlinie L47 (heute Teil des schönen RAVeL-Wander- und Radwegenetz), ein Überbleibsel aus der Zeit, als Burg-Reuland direkt mit Berlin verbunden war. Wir folgen der Our, dem einzigen Fluss, der in Belgien von Norden nach Süden fließt. Am gegenüberliegenden Ufer liegt Steffeshausen, an dem kein Weg in das andere Mittelgebirge dieser Gegend, die Eifel, vorbeiführt. Leuchtend weiß stechen die Hausfassaden vom azurblauen Himmel ab. Nichts trübt die reine klare Luft, in der wir zur Hügelspitze hinauf wandern, um den Ausblick in vollen Zügen genießen zu können. Bevor die Ufer der Irmisch in Sicht kommen, hat sich das Panorama verengt. Unten in den Talauen und Feuchtgebieten sind Stelzenvögel wie der Fischreiher zu Hause. Am Ufer der Our wählen wir einen neuen Weg bergauf. Umgeben vom Duft der Wiesen- und Feldblumen erreichen wir den Hügelkamm, wo, wie aus dem Nichts, eine ungewohnte Wanderhütte auftaucht. Zum Abschluß geht es, steil und schnell, hinunter nach Burg-Reuland.



Karte



Praktische Infos

Markierung:



Parkplatz: im Dorf.

Start: am „Peckeneck“, unter einem Haus hindurch Richtung RAVeL.

GPS-Koordinaten beim Start: 50°11'41.6"N 6°08'07.0"O

Ausrüstung: hohe Wanderschuhe; Bewirtungsmöglichkeiten in Burg-Reuland.

Schwierigkeitsgrad:

12,5 km; eine lange und sehr hügelige Strecke.

Gesamter positiver

Höhenunterschied: 300 m.

Karte: IGN 1:25.000

„Das Ourtal im Dreiländereck“.

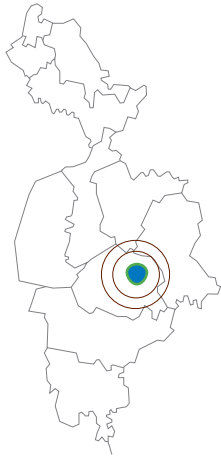
PANORAMA

Natur pur auf einer
Wanderung durch eine weite
Wiesen- und Waldlandschaft.

▶ 14 km
▶ 4St



Wanderung 10



Wiesen und Wald

< Heppenbach

Praktische Infos

Markierung:

25 14 15 2 80 5 25

Parkplatz: neben der Kirche

Start: an der Kirche; der großen Straße folgen, die links hinaufgeht.

GPS-Koordinaten beim Start: 50°21'47.4"N 6°13'06.3"O

Ausrüstung: leichte Wander- oder Joggingschuhe reichen für diese Strecke auf befahrbaren Straßen und Wegen.

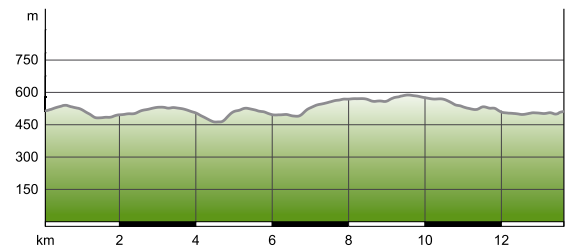
Schwierigkeitsgrad: 14 km; eine Wanderung mit einer mittleren Steigung; starker Anstieg nach Möderscheid.

Gesamter positiver

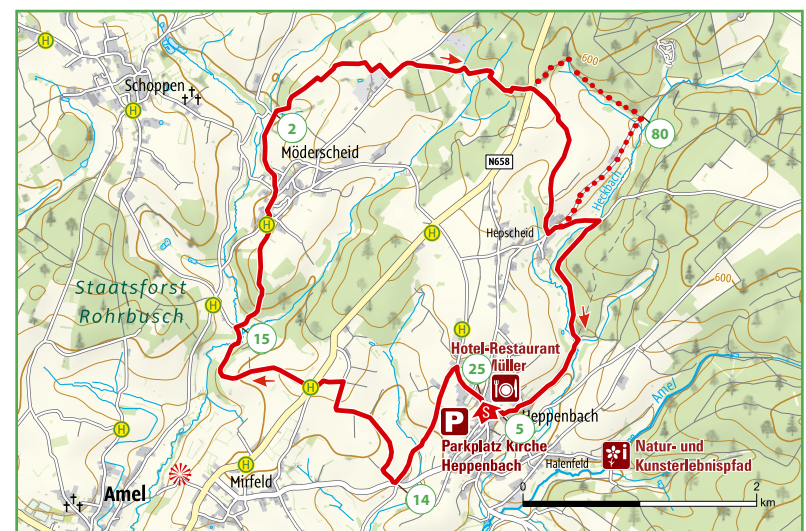
Höhenunterschied: 280 m.

Karte: IGN 1:25.000 „St.Vith und das obere Amelital“.

In Heppenbach beginnt die Heuernte ... Der Duft von frisch gemähtem Gras liegt in der Luft. Die scheint auch einen Fuchs zu beschleichen, der nicht weit vom Weg, hochsommerlich verwirrten Feldmäusen auf lauert. Die Natur zeigt sich schlicht und überwältigend direkt vor unseren Augen! Spatzenschwirren in den Sommerhimmel, den kein Wölkchen trübt. Über einen schönen Weg gelangen wir zur Möderscheider Mühle, wo ein kleiner Bach gemütlich durch die Wiesen plätschert. In der Talenge von Möderscheid schmiegen sich die Höfe an die Hügelhänge, eingebettet in der Landschaft. Lange Zäune zeichnen eine Landschaft, die an Gegenden in Schottland erinnert. In Hepscheid angekommen bestätigt der Ausblick erneut, wie gut es sich an den Ufern der Amel wohl leben lässt. Weiter unten zieht der natürliche Lauf des Flüsschens ein anmutiges Muster durch die Wiesenauen.



Karte



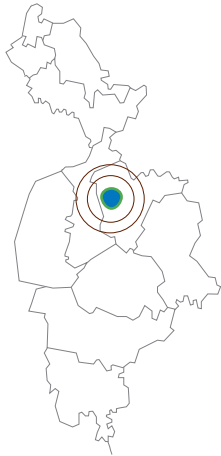
PANORAMA

Zwischen Hohem Venn und Bütgenbacher See entfaltet sich in Weywertz eine beeindruckende biologische Vielfalt.

▶ 12 km
▶ 4St



Wanderung 11



Königreich der Raubvögel

< Weywertz

Praktische Infos

Markierung:



Parkplatz: bei der Kirche.

Start: Richtung Wallbrückstraße, die zur Warche führt.

GPS-Koordinaten beim Start: 50°26'07.4"N 6°09'51.5"O

Ausrüstung: normale Wanderschuhe; Wasser und eine kleine Stärkung einpacken.

Schwierigkeitsgrad: 12km; eine Wanderung ohne Schwierigkeiten; matschige Teilstrecken in den Wäldern.

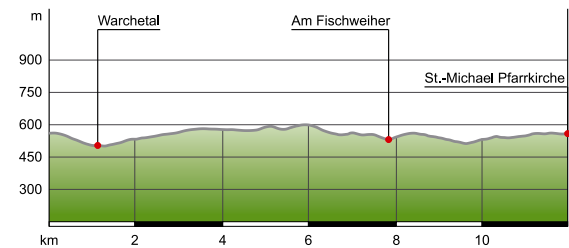
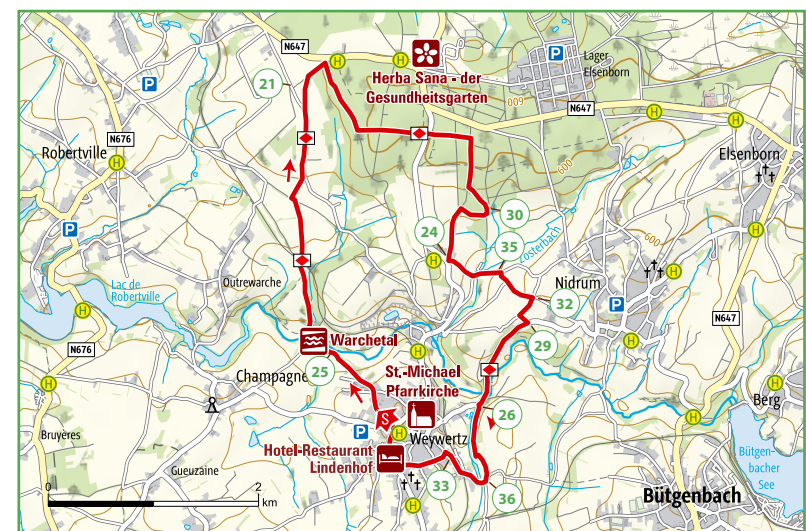
Gesamter positiver

Höhenunterschied: 215 m.

Karte: IGN 1:25.000 „Rund um den See von Bütgenbach“.

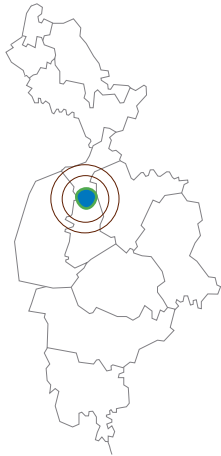
Der Tau bedeckt Blumen und Beeren - auf fast 550 Metern Höhe ist die morgendliche Frische hier oben noch besser zu spüren. Der Abstieg zur Warche öffnet den Blick auf eine schöne, ebene Weidenlandschaft. Am Flussrand lädt ein kleiner Strand zum Verweilen ein. In dieser Stille hallt der Waffenstillstand noch nach: Die Überquerung der Warche ist zugleich der Eintritt in den während der Ardennenoffensive 1944 hart umkämpften Militärstützpunkt Elsenborn. Der US-Armee gelingt es, die deutsche Offensive aufzuhalten. Grüne Hecken verschönern den Weg, der sich am Hügelkamm entlang schlängelt. Am Ende unserer Wanderung erreichen wir ein letztes Mal die Warche, die sich hier zwischen hohen Gräsern und Mähwiesen kräuselt.

Karte



PANORAMA

Willkommen in der
verzaubernden Landschaft
des Hohen Venn, auf dem
Dach Belgiens !



Praktische Infos

Markierung:



Parkplatz: beim Signal de Botrange.

Start: den Kreisverkehr überqueren und Richtung Aussichtsplattform gehen.
GPS-Koordinaten beim Start: 50°30'07.3"N 6°05'36.1"O
Ausrüstung: Wasser mitnehmen. Einkehr auf halber Strecke an der Baraque-Michel möglich und nach der Wanderung beim Signal de Botrange.

Schwierigkeitsgrad: 8,5 km. Eine lange Wanderung mit vielen Abschnitten auf Holzstegen

Gesamter positiver

Höhenunterschied: 150 m.

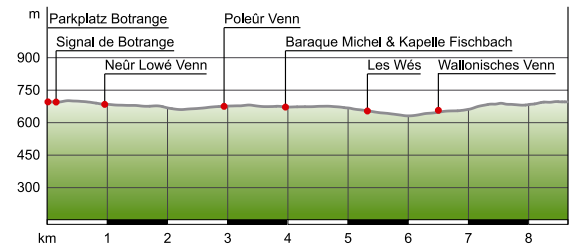
Karte: IGN 1:25.000

„Am Fuße des Venns“.

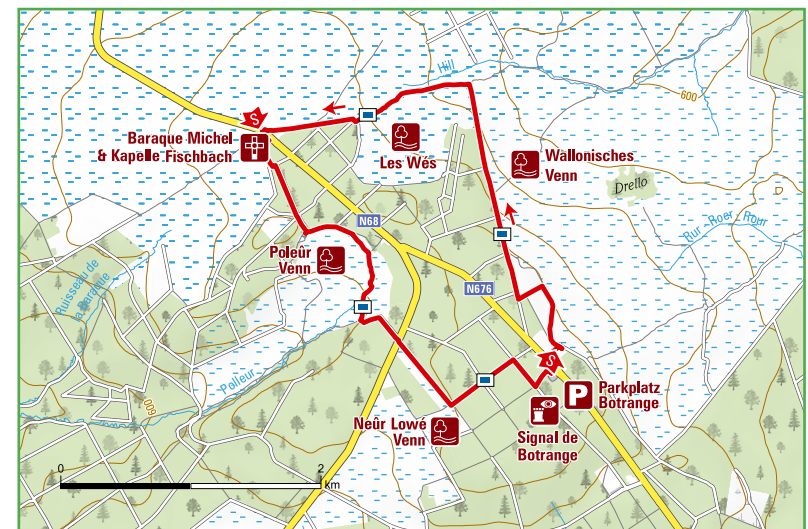
Die große Vennrunde WM 01

< Signal de Botrange

Ausgehend vom Signal de Botrange, wandern wir zur Aussichtsplattform des wallonischen Venn von wo aus man einen unglaublichen Weitblick auf die Heide- und Moorlandschaft genießen kann. Wir folgen links dem Pfad der sich entlang der Venn-Ebene schlängelt und nutzen die Holzstege, welche auf Pfählen über dem Moor schweben: Erbe einer Bautechnik die bereits im frühen Mittelalter auf einem Weg durchs Venn Anwendung fand, der via Mansuerisca. Bei Les Wez, sind wir mitten im Nirgendwo, im Herzen des Naturreservats. Welch immense Weiten ! Ein Ort an dem sich Reisende sicherlich schauderten und später dann überglücklich die Herberge der Baraque-Michel entdeckten. Auf halber Strecke kommt eine Einkehr in die Wirtsstube der Herberge nicht ungelegen! Der Rückweg erfolgt über das Poleur-Venn, wo heute noch Spuren menschlicher Aktivitäten von vor hundert Jahren sichtbar sind. Die Entdeckungstour geht weiter am Neur Lowé, einem Mikrokosmos in sich, der alle Pflanzenarten von der Hochebene des Hohen Venns beherbergt. Dieses Venngebiet zeigt das Landschaftsbild von vor 10.000 Jahren !



Karte



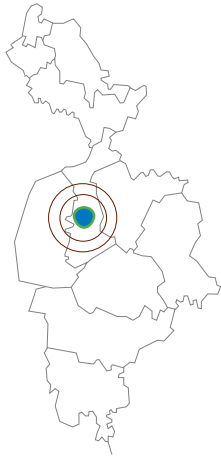
PANORAMA

Eine Wanderung bei der Sie viele verschiedene Ökosysteme der Venn-Hochebene entdecken können.

▶ 14,6 km
▶ 5St



Wanderung 13



Praktische Infos

Markierung:



Parkplatz: auf Höhe der N 68, an der Kreuzung von Xhoffraix nach Hockai.

Start: von der N68, etwa 200m auf der Straße nach Hockai, rechts dem Pfad folgen.

GPS-Koordinaten beim Start: 50°27'51.70"N - 6°3'19.12"O

Ausrüstung: normale Wanderschuhe. Wasser und einen kleinen Snack mitnehmen.

Schwierigkeitsgrad: 14,6 km. Eine lange Wanderung durch verschiedene Landschaften, eher für geübte Wanderer!

Gesamter positiver

Höhenunterschied: 300 m.

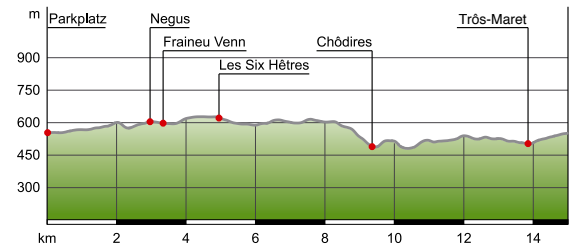
Karte: IGN 1:25.000

„Am Fuße des Venns“.

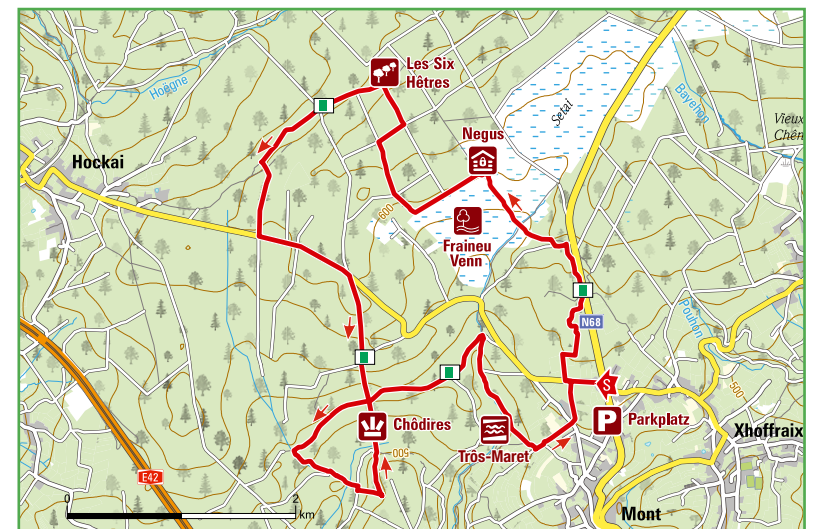
Im Land des „Négus“ Mdy 08

< Xhoffraix

Bereits nach wenigen hundert Metern tauchen wir ins Venn-Gebiet ein. Vor uns liegt das wunderbare und noch ursprüngliche Fraineu-Venn. Dank des LIFE-Projekts konnten anderorts mehr als 300 Hektar Heide- und Moorflächen von Fichtenbepflanzungen befreit werden und die Offenflächen nochmals sichtbar erweitert werden. In diesen moorhaltigen Heideflächen entspringt der Trôs-Maret, ein echter Gebirgsbach. Er wird unser ständiger Begleiter auf dieser Wanderung sein. Nach einigen Holzstegen kommen wir zu den Überresten der „Cabane du Négus“. Hier lebte ein Einsiedler in den Jahren um 1950. Wir verlassen die Heideflächen und kommen in den Wald zu den „Six Hêtres“ (6 Buchen), ein Ort an dem die Schäfer in früheren Zeiten sich ausruhten. Ein weiterer erstaunlicher Ort ist das Feuchtgebiet des „Chôdières“, bestückt mit Birken, Erlen und Zitterpappeln. Etwas weiter sprudelt der wild schäumende Trôs-Maret an unserer Seite und verstärkt den wilden Charakter dieser wunderschönen Wanderung.



Karte



PANORAMA

An eingezäunten Weiden und Wiesen vorbei ist der Weg auch eine Zeitreise zum ehemaligen Zinkspatabbau in Kelmis.

► 10 km
► 3St



Wanderung 14



Praktische Infos

Markierung:

57 15 99 68 53 35
49 87 77 33 99 69
41 65 80 1 18 22
46 99 57

Parkplatz: beim Casinoweierher von Kelmis oder in Lontzen hinter der Kirche.

Start: am See entlang Richtung Schloss; von Lontzen die Maria-Theresia-Straße hinaufgehen.

GPS-Koordinaten beim Start:

Kelmis : 50°42'45.3" N 6°00'39.9" O
Lontzen : 50°40'53.9" N 6°00'25.5" O

Ausrüstung: richtige Wanderschuhe; Bewirtungsmöglichkeiten in Kelmis.

Schwierigkeitsgrad: 10 km; ohne Hindernisse durch Wald.

Gesamter positiver

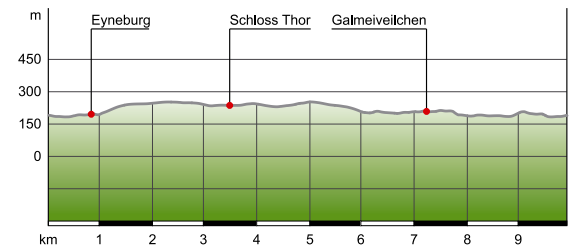
Höhenunterschied: 70 m.

Karte: IGN 1:25.000 „Eupener Land und Göhlal“.

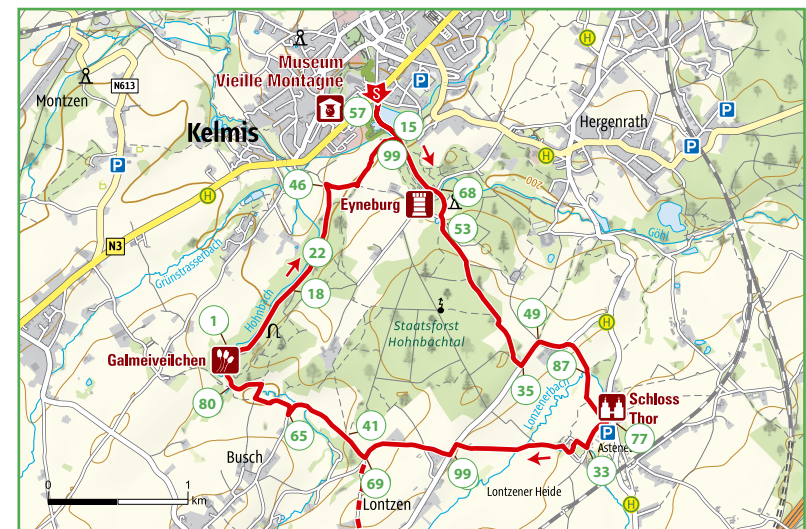
Im Land des Galmeis

< Kelmis / Lontzen

Zwischen Weide- und Ackerland fällt der Blick auf die Hügelkämme, von denen die meisten mit Wäldern bedeckt sind. Auf den Wiesenauen in den Tälern weidet das Vieh. Hier treffen wir auf den Lontzenerbach, dem wir in den Kelmiser Wald folgen. Beim „Casinoweier“ schließen wir uns eine Weile dem Lauf der Göhl an. Dass sie durch eines der größten Zink- und Bleivorkommen Europas fließt, wurde der Göhl zum Verhängnis. Während der Industrierevolution im 19. Jahrhundert wurden die Bodenschätze, ohne Rücksicht auf Fauna und Flora, weitgehend abgebaut. Heute ist das stillgelegte Bergbauggebiet vollkommen saniert und re-naturiert worden. Auf verschiedenen Wanderpfaden lässt sich dieses anerkannte Naturschutzgebiet erkunden wobei Infotafeln die Bedeutung des ehemaligen Galmeiabbaus für Kelmis und Umgebung erläutern. Danach geht's bergauf zur Eyneburg und anschließend betreten wir einen wahrhaftigen Bilderbuchwald. In der Abenddämmerung erreichen wir Lontzen.



Karte



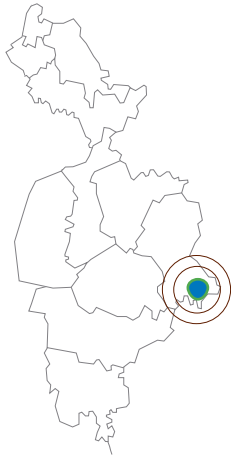
PANORAMA

In Ostbelgien gibt es noch einige Orte, die ihren Zauber eher unbemerkt entfalten und sich zu Fuß entdecken lassen.

▶ 15 km
▶ 4St30



Wanderung 15



Entlegenes Land

< Manderfeld

Praktische Infos

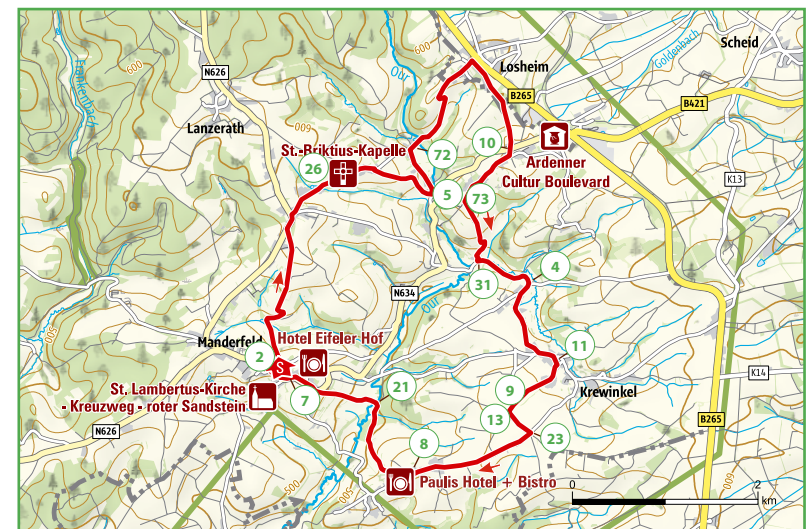
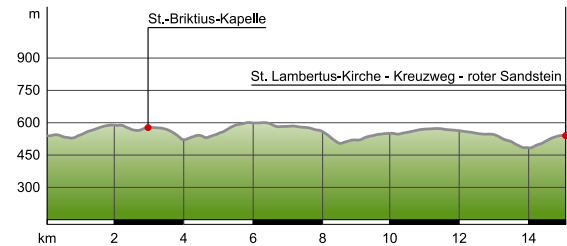
Markierung:

7 2 26 5 72
73 31 4 11 9
23 8 21 7

Parkplatz: neben der Kirche.
Start: bei Knotenpunkt 7, an der Kirche
GPS-Koordinaten beim Start: 50°19'49.1"N 6°20'25.8"O
Ausrüstung: richtige Wanderschuhe; Bewirtungsmöglichkeiten in Hegersberg (Krippana), Weckerath oder in Manderfeld.
Schwierigkeitsgrad: 15 km. Hoher Asphaltanteil, aber ruhige Wege und wunderschöne Panoramen
Gesamter positiver Höhenunterschied: 285 m.
Karte: IGN 1:25.000 „Rund um den See von Bütgenbach“.

In Manderfeld fällt der Blick ungebrochen bis zum Horizont. In den Tälern haben sich kleine Dörfer angesiedelt, die, hügel- und hügelab, durch graue Landstraßen verknüpft sind. Dörfer, Weiler, Kapellen und Kreuzwege säumen den Wanderweg, der von Merlscheid stramm bergab zu den Gehöften von Afst führt. Der Schmidtsbach, die weiß getünchten Bauernhöfe, die entrückte Landschaft: Selten ergibt sich ein derart harmonisches Bild von Mensch und Natur. Wegen seiner Abgeschlossenheit wurde Krewinkel sogar zur Drehscheibe eines Schmuggelhandels, der über mehrere Höhenzüge zwischen Belgien und Deutschland hin- und herging. In Weckerath beginnt der Abstieg bis an den Quellbach der Our. Am anderen Ufer erhebt sich Manderfeld stolz auf der Anhöhe.

Karte



PANORAMA

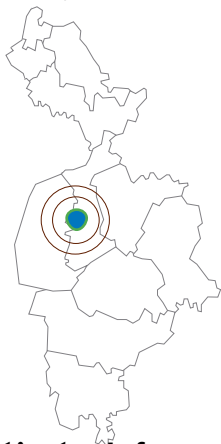
Xhoffraix ist eines der Dörfer, die direkt am Hohen Venn liegen und dem rauen Wetter der Hochebene trotzen müssen.

▶ 17 km

▶ 4St



Wanderung 16



Praktische Infos



Markierung:

Parkplatz: gegenüber der Kirche.

Start: am Parkplatz, sich von der Schule links entfernen.

GPS-Koordinaten beim Start: 50°27'22.5"N 6°04'06.1"O

Ausrüstung: hohe Wanderschuhe. Wasser mitnehmen.

Schwierigkeitsgrad: 17 km; eine recht lange Wanderung mit mehreren steilen Anstiegen; lange Teilstrecke am Hügelkamm. Man kann die Wanderung am Zusammenfluß von Warche und Bayehon abkürzen (14,5 km)

Gesamter positiver

Höhenunterschied: 490 m.

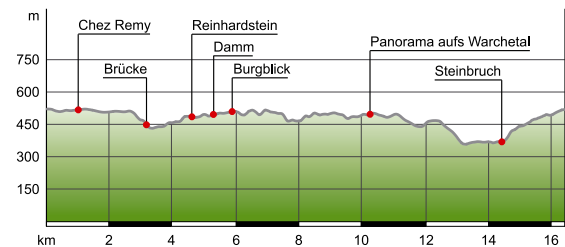
Karte: IGN 1:25.000

„Am Fuße des Venns“.

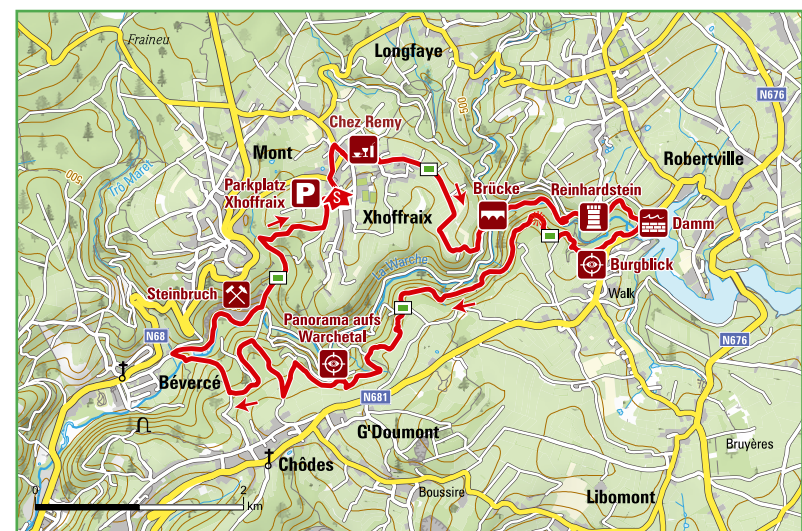
Über die Höhenzüge der Warche Mdy 22

< Xhoffraix

Hohe Hecken umgeben die Häuser hier zum Schutz gegen das raue Klima. Nach dem beißenden Wind auf der Hochebene lässt es sich am Ufer der Warche und der Bayehon gut aushalten. Beim Anstieg aus dem Talgrund sticht das glasklare Flusswasser noch deutlicher aus dem Grün hervor. Nach der Brücke stoßen wir, in der Abgeschiedenheit des Waldes, auf Burg Reinhardstein. Auf der anderen Seite verlangt der Anstieg zum Hügelkamm höchste Konzentration, denn der Pfad ist steil und rutschig. Oben angekommen entschädigt der Ausblick auf die sanften Schlingen der Warche im Tal. Zwischen schroffen Felsen und Sturzbächen erreichen wir den Talkessel. Jetzt säumen Wiesen und Weiden den Pfad. Sie kündigen die Nähe des Flusses an. Fast scheint man auf einer Bergwanderung zu sein. Es geht steil bergab, bevor wir den Campingplatz der Mühle und damit das Tor zum Warche-Tal passieren. Der letzte Talhang folgt dem Lauf des Coreu-Baches und setzt dieser Hügel- und Talwanderung die Krone auf.



Karte



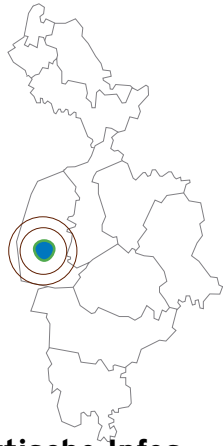
PANORAMA

Entdecken Sie das offene Wiesenland bei Robertville und folgen Sie der wild dahin rauschenden Warche.

8,3 km
3St



Wanderung 17



Praktische Infos



Markierung:

Parkplatz: an der Kirche in Robertville.

Start: gehen sie abwärts entlang der « rue du Lac » (N676) und biegen Sie links ab (rue du Thier).

GPS-Koordinaten beim Start: 50°27'16.20"N - 6°7'19.71"O

Ausrüstung: Wanderschuhe empfohlen. Wasser und kleine Snacks mitnehmen. Im Sommer Badesachen einpacken.

Schwierigkeitsgrad:

8,3 km. Eine sehr abwechslungsreiche Wanderung, mit einigen schwierigen (steilen) Passagen bei der Warche.

Gesamter positiver

Höhenunterschied: 167 m.

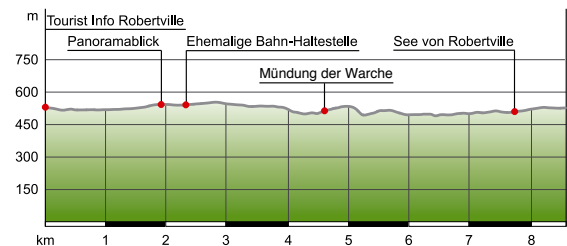
Karte: IGN 1:25.000

„Am Fuße des Venns“.

Vom See zu den Quellen des „Quarreux“ WM 06

< Robertville

Aus dem Dorf heraus führt uns ein Feldweg, umgeben von Hecken und Buchen, in eine verträumte Wiesenlandschaft. Hier und da stehen Sitzbänke um die Natur einen Moment genießen zu können. Wir befinden uns auf dem alten Fußweg der zur ehemaligen „Bahnhstation Robertville“ führt. Dort kommt heute kein Zug mehr an, sondern Radfahrer und Fußgänger sind hier auf der Vennbahn, dem bekannten Bahntrassenradweg, unterwegs. Etwas weiter geht's auf einen sich schlängelnden Pfad runter ins Warchetal bis an den Fluss. Der Biber hat hier ein zu Hause gefunden. Mal ist der Fluß reissend, mal plätschert er dahin. Auf Stegen und schmalen Wegen geht's entlang der Warche abwärts. Dann erreichen wir den See und folgen dem Pfad an der linken Uferseite. Angler sitzen hier seelenruhig und warten geduldig auf einen guten Fang. Zurück in Robertville blickt man auf eine abwechslungsreiche und entspannende Wanderung zurück.

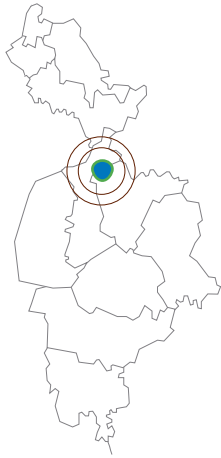


Karte



PANORAMA

Mit den Zeichnungen von
Didier Comès auf den
Spuren einer verschworenen
Stille ...



Praktische Infos



Parkplatz: neben dem alten Bahnhof.

Start: die Straße entlang des Bahnhofs, Richtung Venn.

GPS-Koordinaten beim Start: 50°28'24.6"N 6°08'37.4"O

Ausrüstung: richtige Wanderschuhe; Bewirtungsmöglichkeit in Sourbrodt.

Schwierigkeitsgrad: 8 km; eine angenehme Wanderung ohne nennenswerte Schwierigkeiten.

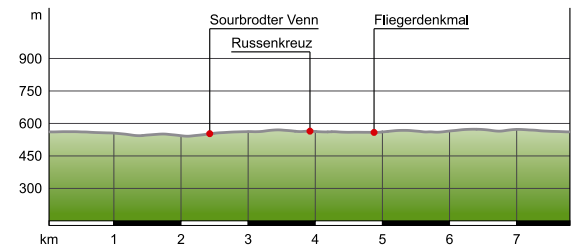
Gesamter positiver Höhenunterschied: 50 m.

Karte: IGN 1:25.000 „Am Fuße des Venns“.

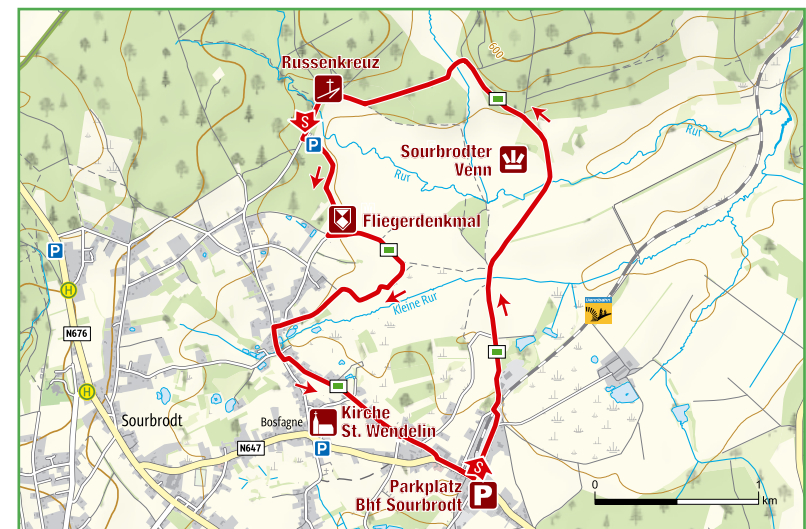
Im Sourbrodter Venn WM 03

< Sourbrodt

Nicht eine Geschichte und Sprache haben Sourbrodt geprägt, sondern gleich zwei. Unten im Tal ist das Dorf durch und durch belgisch. Im Bahnhofsviertel aber ist sein deutscher Ursprung nicht zu übersehen. Beim Anblick des Bahnhofsgebäudes kann man sich lebhaft die Einfahrt einer Dampflok vorstellen, die über die Vennbahn heran schnaufte. Am Ende des Weges, nach einem letzten Windschutz aus Fichten, breitet sich das Biotop des Hohen Venns aus. Die Route führt direkt an die Rur, so schwarz wie alle Bäche im Hochland. Um das Venn von Tropa wächst ein Windschirm aus Nadelbäumen. Diese unwirtliche, steppengleiche Gegend wurde russischen Kriegsgefangenen zum Verhängnis: Ein russisch-orthodoxes Kreuz erinnert an ihren verzweifelten Überlebenskampf ... Auf dem Rückweg tragen die Landschaften die vertrauten Züge, die man in den Alben des Comic-Künstlers Didier Comès entdeckt. Der Zeichner wurde hier geboren und hat dieser Landschaft mit seinem Können für immer ein Denkmal gesetzt.



Karte



PANORAMA

Eine gemütliche Landpartie zwischen blühenden Hecken. Der Kontrast zu den Wäldern im nahegelegenen Hohen Venn könnte nicht größer sein.

▶ 8 km
▶ 3St



Wanderung 19



Praktische Infos

Markierung:

60 9 82 54 79 31
71 36 51 39 99 24
92 80 47 24 60

Parkplatz:

an der Burg.
Start: an der Burg entlang, dann rechts abbiegen.

GPS-Koordinaten beim Start:
50°40'44.0"N 6°07'14.6"O

Ausrüstung:

Bewirtungsmöglichkeiten unterwegs. Im Frühling, wenn die Wiesen voller Blumen sind, lohnt es sich unbedingt, nach Raeren zu kommen.

Schwierigkeitsgrad: 8 km; eine Wanderung ohne Schwierigkeiten.

Gesamter positiver

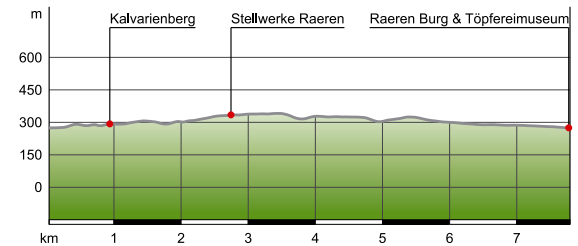
Höhenunterschied: 120 m.

Karte: 1:25.000 „Eupener Land und Göhlal“.

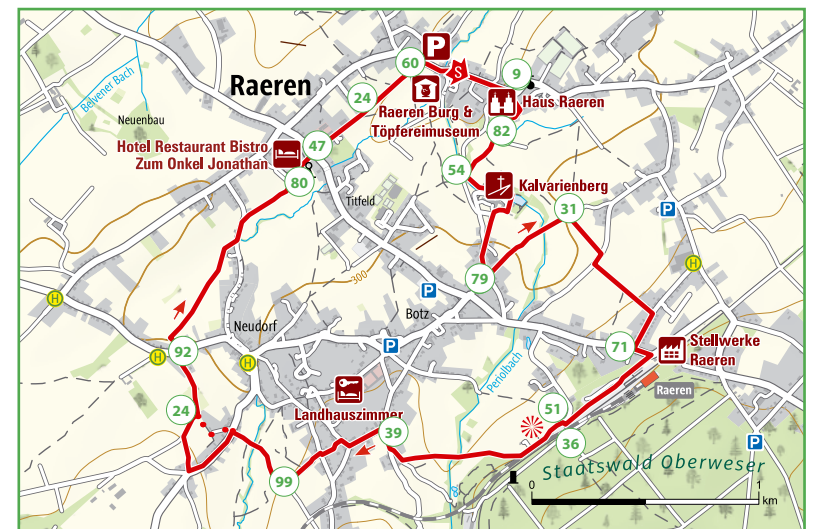
Wiesenwege

< Raeren

Losgeht's an der sehenswerten Burg, deren Mauern zugleich eine außergewöhnliche Kollektion an Töpfereien bergen. An diesem schönen Frühlingstag klingt eine Wanderung durch das ländliche Raeren verlockend. Das Dorf, seine Häuser und Gehöfte liegen weit verstreut in der Landschaft, umgeben von Wiesen und verbunden durch reizvolle Wege und Pfade. Wir folgen dem Lauf der Irbach, die sich in der offenen, von Hecken gemusterten Landschaft ergießt. Dies- und jenseits des Weges liegen weite Wiesen- und Ackerflächen. Am Horizont sind kleine Wälder, Hecken und Obstgärten zu erkennen. Am Waldrand führt die alte Vennbahn vorbei, die man aus der Ferne an der schwarzen, dichten Rauchfahne ihrer Dampflok ausmachte. Wassertanks, Kabel und Lokomotiven weisen auf die strategische Bedeutung dieses Grenzbahnhofs hin. In der Nähe des Bahndamms führt ein Weg querfeldein nach Rott. Wir klettern über die niedrigen Stellen im Zaun und laufen von einer Wiese zur nächsten, umringt von einem Blumenmeer.

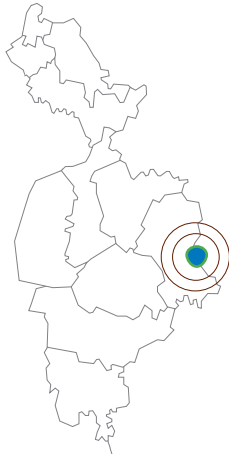


Karte



DURCH DIE WÄLDER

Besuch im tiefsten Wald.



Im Tal des Lichtenbachs

< Rocherath

Am Hasselpath verwandelt sich das Büllinger Flachland in eine Reihenfolge abgelegener Täler. Der Zugang zu diesen Tälern gleicht einem Geheimpfad und ist wohl nur jenen bekannt, die sich furchtlos durch die Wälder trauen. Tannen und Buchen säumen den Pfad durch das Naturschutzgebiet. Es geht weiter bergab, bis wir an die belgisch-deutsche Grenze stoßen. Hier ist der Wald so dicht und tief, das er jeden Laut verschluckt und zu einem geheimnisumwitterten Ort wird. Wanderer von heute wissen diese verschworene Stille zu schätzen. Genau wie die Schmuggler von einst ... Die Johnny-Nysten-Brücke erinnert an den Besatzungssoldaten, der den deutschen Zivilisten nach dem Zweiten Weltkrieg mit Schmuggeldiensten über die Runden half. Bei seiner Verhaftung wurde er eiskalt erschossen ... Bevor wir den Hügel wieder hinauf stapfen, erregt eine Lichtung unsere Neugierde. Ob sich die Tierwelt dieses majestätischen Staatswaldes heute auf die Bühne begibt? Vor dem Ziel kommen wir an Orten vorbei, an denen sich junge Amerikaner und Deutsche bekämpft haben: Ihnen zu Ehre wurde dieses Kriegerdenkmal errichtet. Auf diesem Wanderweg sind uns die Seele und die Geschichte dieser Gegend vertrauter geworden.

Praktische Infos

Markierung:

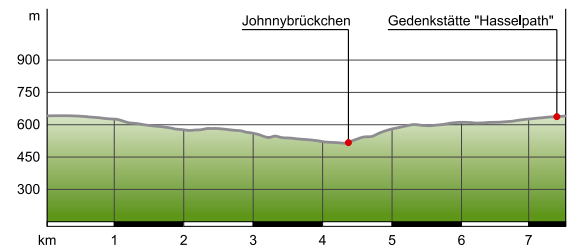
31 38 43 32 33 31

Parkplatz: am Waldrand, Parkplatz Hasselpath.

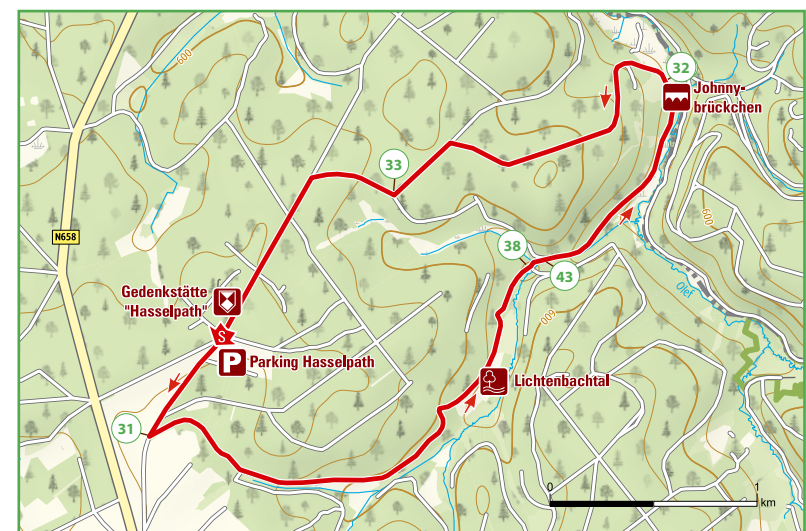
Start: ab Parkplatz Hasselpath, den Waldweg nach Rocherath und den zweiten Weg links nehmen. **GPS-Koordinaten beim Start:** 50°27'31.8"N 6°18'40.7"O

Ausrüstung: Wasser und eine kleine Stärkung einpacken. Nach der Wanderung Bewirtungsmöglichkeit in Rocherath oder Büllingen. **Schwierigkeitsgrad:** 7,5 km; eine Wanderung ohne besondere Schwierigkeiten.

Gesamter positiver Höhenunterschied: 90 m. **Karte:** IGN 1:25.000 „Rund um den See von Bütgenbach“.



Karte



DURCH DIE WÄLDER

Rau und unberührt fordert diese Landschaft Körper und Geist heraus!

▶ 14 km
▶ 4St



Wanderung 21



Praktische Infos

Markierung:



Parkplatz: auf der Straße Raeren-Roetgen, rechts zur Schützenhalle Wesertalstraße einbiegen.

Start: am Parkplatz die Straße nach unten nehmen.

GPS-Koordinaten beim Start: 50°38'46.3"N 6°10'34.4"O

Ausrüstung: unbedingt wasserfeste Wanderschuhe!
Schwierigkeitsgrad: 14 km; eine lange, sehr angenehme Wanderung mit sportlichen Herausforderungen entlang der Bäche. Schwierige Wege entlang des Venns.

Gesamter positiver

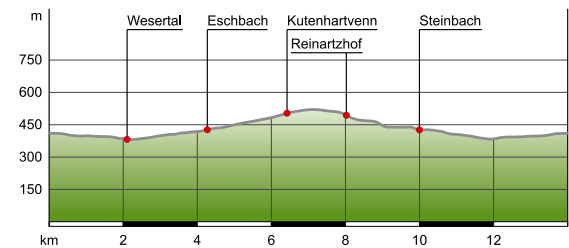
Höhenunterschied: 150 m.

Karte: IGN 1:25.000 „Eupener Land und Göhlal“.

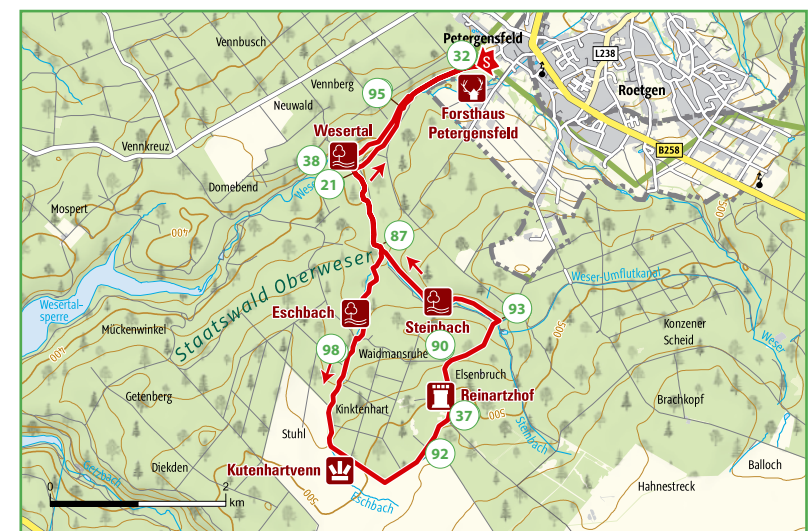
Eine andere Welt

< Petergensfeld

Diese Wanderung führt tief in den Wald hinein und an den Rand des Kutenhart-Venns. Irgendwie erinnert sie an Heidelandschaften oder an Tundragebiete in nördlicheren Ländern. In diesem heißen Augustmonat ist der Eschbach versiegt. Wir folgen dem ausgetrockneten Flussbett in Richtung der Quelle und stoßen in eine stets wildere Natur vor. Die hohen Farne und Gräsern sind bereits Vorboten der Heidelandschaft, die im Osten des Hohen Venns gedeiht. Eine besonders karge Gegend, die die Menschen zu meiden scheinen. Hinter einer Biegung tauchen die Überreste des Reinartzhofs auf, dessen Ländereien am Rande des Venns lagen. 1953 schnitt ein besonders heftiger Schneesturm die Gehöfte von der Außenwelt ab und die Bewohner mussten mit einem Hubschrauber versorgt werden. Von diesem Schlag sollte sich der Landwirtschaftsbetrieb nie mehr ganz erholen. 5 Jahre später werden die Bauernhöfe, die im Einzugsbereich der Wesertalsperre angesiedelt sind, zum Schutz der Wasserqualität enteignet. Seitdem ist die Natur über dem ehemaligen Weiler wieder Meister geworden und ist mit ihr die absolute Stille eingezogen.



Karte



DURCH DIE WÄLDER

Gar nicht weit von der deutschen Grenze liegt eine eher unbekannt Gegend mit sanftem Gefälle und eleganten Häusern.

8 km
2St



Wanderung 22



Spaziergang für die Seele

< Hauset

Das Dorf Hauset liegt im Rücken als der Weg in den Buchenbusch einbiegt, ein vorbildlich gehegtes Waldschutzgebiet und eine der grünen Lungen von Aachen ganz in der Nähe. Dennoch hat sich der Wald eine Unberührtheit bewahrt, die beim geringsten Laut im Unterholz oder Gestrüpp vermuten lässt, das dort ein Eichhörnchen oder ein Igel im Laub kratzen. Beim Verlassen des Waldes wandern wir an den Stoppeln eines Weizenfeldes vorbei, hinunter nach Fosseil und zum Quellbach der Göhl. Die Strecke läuft unter die berühmte Hammerbrücke hindurch, die im 18. Jahrhundert eine der größten Brückenbauten Europas darstellte. Im Zweiten Weltkrieg wurde sie zerstört, später für die Trasse der Hochgeschwindigkeitszüge wieder aufgebaut. Nach den steilen Anstiegen und Talsenken zeigt die Landschaft eine neue Variante: Eingeteilt von Zäunen und Hecken, bebaut mit schmucken Häusern und Gestüten sind Pferde in Hauset heimisch geworden. Über kleine Wege machen wir einen Bogen um den Teich und bewundern die Aussicht, mit der unsere Wanderung durch diesen authentischen Ort der Ostkantone zu Ende geht.

Praktische Infos

Markierung:

79 90 85 39 78 23
15 43 73 89 91 7

Parkplatz: bei der Kirche
Start: die Göhlstraße hinauf gehen, dann rechts in die Gostert.

GPS-Koordinaten beim Start: 50°42'30.5"N 6°04'14.5"O

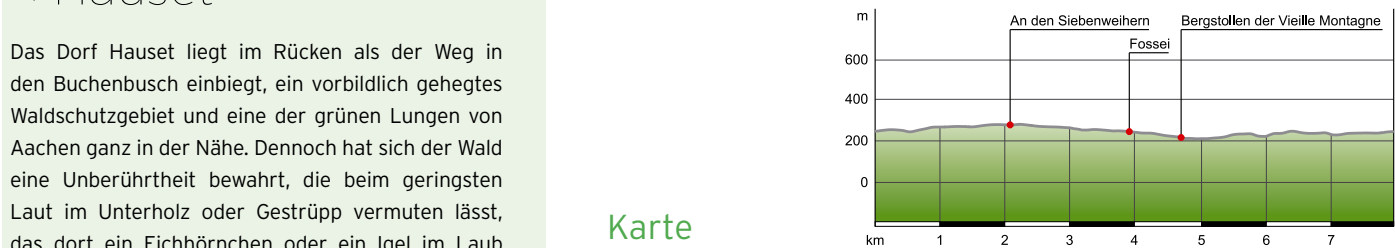
Ausrüstung: richtige Wanderschuhe.

Schwierigkeitsgrad: 8 km; eine Wanderung ohne große Hindernisse durch Wald und Wiesen.

Gesamter positiver

Höhenunterschied: 70 m.

Karte: IGN 1:25.000 „Eupener Land und Göhlthal“.

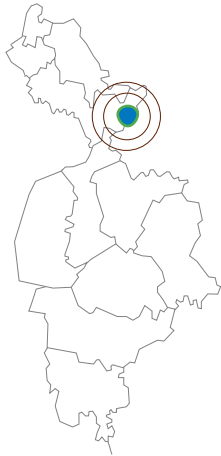


Karte



DURCH DIE WÄLDER

Das Hohe Venn ruft Bilder aus dem fernen hohen Norden, von Tundra und Heide land hervor.



Praktische Infos

Markierung:



Parkplatz: am Haus Ternell.

Start: unten am Haus Ternell.

GPS-Koordinaten beim Start: 50°35'09.8"N 6°07'48.6"O

Ausrüstung: hohe Wanderschuhe empfohlen. Wasser mitnehmen
Bewirtungsmöglichkeiten im Haus Ternell.

Schwierigkeitsgrad: 20 km; für erprobte Wanderer. Die Strecke entlang der Hill ist atemberaubend, enthält aber schwierige Teilstrecken.

Gesamter positiver

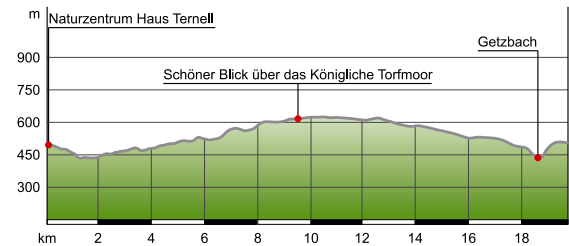
Höhenunterschied: 180 m.

Karte: IGN 1:25.000 „Eupener Land und Göhlthal“.

So nah und doch so fern

< Ternell

Nach der sonnengeschützten Terrasse und den appetitanregenden Gerüchen aus dem Wirtshaus am Haus Ternell brechen wir ins Tal der Hill auf. Der breite Weg verwandelt sich am Rand des Hertogenwalds in einen unbefestigten, steilen Pfad. Von ganz weit unten dringt das Rauschen der Hill hinauf, aber das Gezitscher der Vögel kann sie nicht übertönen. Die Hill hat den Ruf, unbezähmbar zu sein. Zwar erscheint sie an ihren Ufern sanft und nachgiebig, in ihrem Lauf aber stürzt sie sich wild und entfesselt ins Tal. Bergauf nehmen wir die Hilfe von Handläufen gerne in Anspruch. Am Waldrand erscheint die Herzogenhügel-Brücke, über die wir auf die Hochebene gelangen. Ein Ort, den der Wald vor der Außenwelt abzuschirmen scheint, weil sich hier eine tiefe Stille ausbreitet. Über die lange Steigung kehren wir zurück zum Brackvenn, eine weniger bekannte, aber nicht weniger reizvolle Moorlandschaft. Zwischen hohen Gräsern erreichen wir Rotenbüchel, wo der Getzbach entspringt und sein schwarzes Gewässer die Landschaft durchkreuzt.



Karte



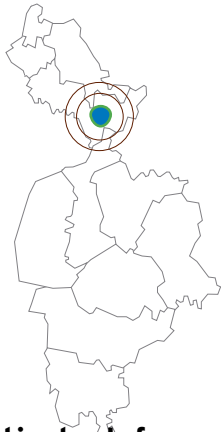
DURCH DIE WÄLDER

Unterwegs zum Eupener See, gar nicht so weit vom Stadtzentrum, tauchen Landschaften wie aus dem hohen Norden in Kanada auf!

▶ 10 km
▶ 3St20



Wanderung 24



Praktische Infos

Markierung:

88 20 25 81 78 35 16
66 72 9 46 47 51 35
55 69 89 20 88

Parkplatz: am Fuß der Frankendelle.

Start: am Kreisverkehr und die Frankendelle hinauf wandern bis zum KP88.

GPS-Koordinaten beim Start: 50°37'20.9"N 6°02'24.1"O

Ausrüstung: Wanderschuhe; Wasser und eine kleine Stärkung einpacken.

Schwierigkeitsgrad: 10 km; die Wanderung führt durch die Wälder. Eine lange Wanderung ohne nennenswerte Schwierigkeiten mit gut markierten Wegen.

Gesamter positiver

Höhenunterschied: 160 m.

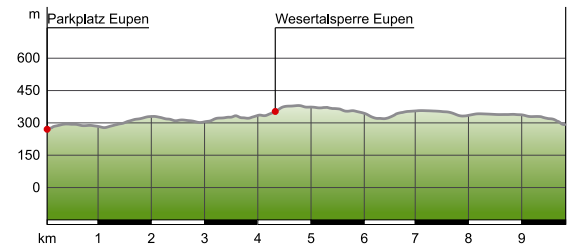
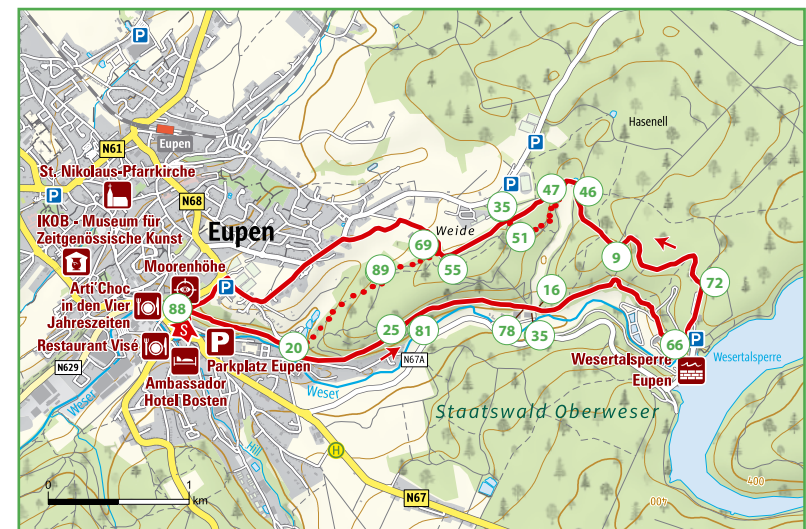
Karte: IGN 1:25.000 „Eupener Land und Göhlal“.

Hertogenwald

< Eupen

Kaum hat man Eupen den Rücken gedreht, schon umfängt einen der Wald in furiosen Herbstfarben. Der breite Wanderweg läuft an der Weser entlang, die den Eupener See flussaufwärts speist. Wir durchqueren drei verschiedene Wälder. Nacheinander flankieren Buchen, Eichen und Tannen unseren Weg. Bei der Talsperre führt eine Treppe zum „Besucherszentrum Wesertalsperre“, ein Restaurant mit einem sehenswerten Panorama und daher ein guter Grund, zu verweilen und die Blicke schweifen zu lassen. Die Stauung der Wassermengen hat viele kleine Buchten und Zacken in die hügeligen Ufer des Hertogenwalds geschlagen. Ja, man fühlt sich tatsächlich an Seenlandschaften in Kanada erinnert. Wir entfernen uns vom Ufer und gehen auf einen Buchenwald zu. Hinter einer Kurve taucht ein Haus auf, das in seiner Abgeschlossenheit zugleich entrückt scheint. Weiter unten ist der Weg wieder trittsicher und mit Kieselsteinen befestigt. Wir kehren nach Eupen zurück, in eine Stadt, die inmitten wertvoller Natur liegt.

Karte



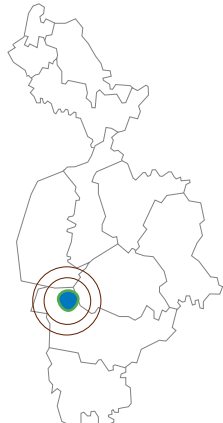
DURCH DIE WÄLDER

Wer die Seele der Ardennen
spüren will, wandert durch
die Wälder

▶ 12,5 km
▶ 3St10



Wanderung 25



Praktische Infos

Markierung:

93 48 29 68 49 80 19 36
69 50 67 9 16 94 93

Parkplatz: am Biermuseum
Start: ab Biermuseum dem
Lehrpfad des Arboretums
(Startschild) folgen.

GPS-Koordinaten beim Start:
50°17'50.9"N 6°03'44.0"O

Ausrüstung: wasser-
feste Wanderschuhe.
Wasser mitnehmen, keine
Bewirtungsmöglichkeiten
unterwegs.

Schwierigkeitsgrad: 12,5 km;
eine angenehme Wanderung
ohne nennenswerte
Schwierigkeiten.

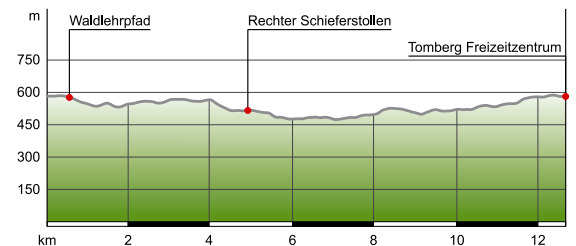
**Gesamter positiver
Höhenunterschied:** 300 m.

Karte: IGN 1:25.000
„St.Vith und das obere
Ameltal“.

Unendlich scheint der Wald

< Rodt

Schon auf den ersten Metern sind die Vielfalt der Waldbäume und das Reichtum dieses Biotops schier überwältigend. Das Sonnenlicht verfängt sich in den Baumkronen der Laubbäume und widerspiegelt sich im Waldboden, in den Bächen und im Gestein. Nach diesen schönen Eindrücken geht es weiter zum Schieferstollenmuseum. Im Stollen wurde der Schiefer gewonnen, der die Dächer und Mauern der hiesigen Höfe und Häuser bekleidet. Schiefer brachte dem Dorf Wohlstand, aber die Männer, Frauen und Kinder von Recht haben viele Tage in den eisigen Gewässern der Stollen verbracht. Die Nachdenklichkeit verfliegt schnell, als es vom Stollen aus leicht bergab geht und die Aussicht auf Recht den Blick einzufangen weiß. Dann lockt wieder der tiefe, dichte Wald. Weder düster noch trist zieht seine überwältigende Stille den Wanderer in ihren Bann. Auf den letzten Kilometern säumen wir eine schöne Lichtung, bevor wir das Biermuseum erreichen, noch beschwingt von den Eindrücken unserer Wanderung.



Karte



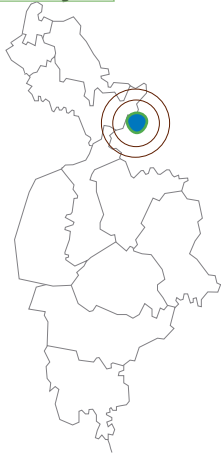
AM WASSER ENTLANG

Von majestätischer Ausstrahlung: Der jahrhundertealte Hertogenwald trägt seinen Namen zu Recht.

8 km
2St40



Wanderung 26



Vom Wald der Herzöge

< Ternell

Im 17. Jahrhundert diente das Haus Ternell, im Herzen des Hertogenwalds, einem Wollfabrikanten aus Monschau als Jagdhütte. Heute ist es der ideale Startpunkt für Spaziergänge und Wanderungen. Die Lichtung liegt etwa 500 Meter über dem Meeresspiegel und führt in das größte geschlossene Waldgebiet Belgiens. Einige Schritte nur, schon stecken wir im tiefsten Wald, umringt von grünem Dickicht. Dabei ist der Hertogenwald das Gegenteil eines düsteren Märchenwaldes. Sonnenstrahlen dringen durch das Laub und bringen Bäche und Felsen zum Glitzern. Am Ende des Weges liegt ein verlorenes Tal. Aus dem dunklen Flussbett ragen vereinzelte Baumstümpfe. Zwischen Granitfelsen und Steilhängen folgen wir dem Flüsschen, das mehr und mehr zum Fluss wird, bevor es in die Weser mündet. Auf halber Strecke geht es wieder bergauf, sodass wir ans andere Ufer gelangen. Hier fließt die Getzbach, die uns ein Stück weit bis zu unserem Ausgangspunkt, Haus Ternell, begleitet.

Praktische Infos

Markierung:

62 71 5 49 25 36 96 62

Parkplatz: am Haus Ternell.
Start: unten am Haus Ternell.

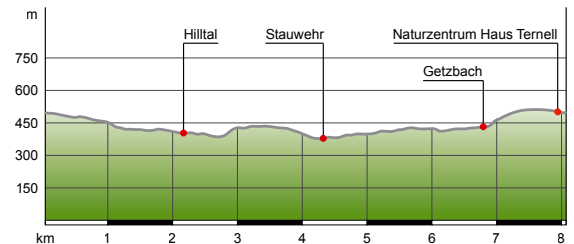
GPS-Koordinaten beim Start:
50°35'09.8"N 6°07'48.6"O

Ausrüstung: hohe Wanderschuhe; Wasser mitnehmen, Bewirtungsmöglichkeit im Haus Ternell.

Schwierigkeitsgrad: 8 km; der Weg entlang der Hill ist nicht immer einfach. Für den Anstieg am Ende der Wanderung Richtung Ternell braucht man eine gute Kondition.

Gesamter positiver Höhenunterschied: 150 m.

Karte: IGN 1:25.000 „Eupener Land und Göhltal“.



Karte



GENUSSTOUREN

Im Haus für Tourismus kann man Qualitätsmaterial verschiedenster Marken testen!

Testcenter
« Best of Wandern »
Haus für Tourismus
Hohes Venn -
Ostbelgien
Place Albert 1^{er} 29A
4960 Malmedy
www.best-of-wandern.de



Markenprodukte

Wanderschuhe von **SCARPA**
Rucksäcke und Kindertragen
von **VAUDE**
Multifunktionswesten von
VAUDE
Wanderstöcke und
Stirnlampen von **BLACK
DIAMOND**
Ferngläser von **ZEISS**
Software **MAGICMAPS**
Schneeschuhe von **TUBBS**
Trekkingsschirme von
EUROSCHIRM
Wanderstöcke von **GEMSE**



Richtige Schuhe und weiteres gutes Wanderzeug ...

← Ein Testzentrum



Es ist nicht immer einfach, die geeignete Wanderausrüstung zu finden. Wanderschuhe und -stöcke, Rucksäcke ... Wie findet man das Richtige, wenn im Geschäft nur eine begrenzte Auswahl geboten wird? Beim Haus für Tourismus Ostbelgiens darf man Qualitätsmaterial verschiedenster Marken in aller Ruhe und unter realen Bedingungen erst einmal probieren und austesten.

Diese Initiative wird im Rahmen von „Best of Wandern“ angeboten, einem Netzwerk, dem

sich europäische Wanderregionen und alle Akteure des Freizeitsports, darunter Hersteller, Reiseveranstalter und Handel, angeschlossen haben. Sie können das Material nicht nur im Test-in-Center anprobieren, sondern auch ausleihen, und das völlig kostenlos! Mit der richtigen Ausrüstung gibt es keine Ausreden mehr, um zu Fuß faszinierende Landschaften in Ostbelgien zu erleben.



< GR-Fernwanderwege

Wandern ist fest in Ostbelgien verwurzelt, denn die ersten belgischen GR-Fernwanderwege (Sentiers de Grande Randonnée) wurden hier in den 50er Jahren angelegt. Seitdem bedeckt ein regelrechtes GR-Netz die Region. So ist es praktisch ein Muss den GR56 und den GR 573 zu bewandern, wenn Sie die Schönheit und die Landschaft Ostbelgiens bewundern wollen. Diese Wanderwege durchqueren die schönsten Ecken mit den beeindruckendsten Aussichtspunkten der Region. Schleifen sind möglich über den GR15N, GR573, GR563, GR14, GR5 und den GR Tour de Vesdre, sodass Sie jeden Winkel Ostbelgiens entdecken können. Dieses Wanderwegenetz wird von Hotels gesäumt, die meistens weit der Strecke liegen. Viele Hotels bieten einen Gepäcktransport als Service an. Die Pfade der „rot-weißen“ Routen werden Sie sicher führen! Genießen Sie die Wanderungen und lassen Sie sich von den Wandergastgebern Ostbelgiens verwöhnen!

Ostbelgien läßt sich auch prima auf den GR-Fernwanderwegen entdecken. Die Tourismusagentur Ostbelgien ist gerne behilflich bei der Planung Ihrer Wandertour in Ostbelgien.

Infos:
+32(0)80 28 09 97
caroline.massotte@ostbelgien.eu

Ihre Wanderunterkünfte



1. HOTEL TIEFENBACH
2. HOTEL SCHRÖDER
3. HOTEL VAL DE L'OUR
4. HOTEL ULFTALER SCHENKE
5. HOTEL EIFELLAND
6. HOTEL DU LAC
7. HOTEL BÜTGENBACHER HOF
8. HOTEL SLEEPWOOD HOTEL
9. HOTEL RESTAURANT TYCHON
10. HOTEL DU MOULIN
11. HOTEL ALBERT 1^{ER}
12. HOTEL MY HOTEL
13. HOTEL LE VAL D'ARIMONT
14. HOTEL EIFELER HOF
15. HOTEL ZUM ONKEL JONATHAN
16. HOTEL AM STEINWEIHER
17. HOTEL PIP-MARGRAFF
18. HOTEL ZUM BURGHOF
19. HOTEL ZUR ALTEN SCHMIEDE
20. B&B LANDHAUSZIMMER
21. AUBERGE DE JEUNESSE HAUTES FAGNES
22. VIDO ATELIER & HERBERGE
23. GÎTE KALEO EUPEN
24. SPORHOUSE WORRIKEN
25. GÎTE KALEO HAUTES FAGNES

< Die Partnerbetriebe "Wandern ohne Gepäck"

Hotel TIEFENBACH
Triererstraße, 21
4760 BÜLLINGEN
Tél.: +32(0)80/64.73.06
www.haus-tiefenbach.be



Hotel SCHRÖDER
Losheimergraben, 13
4760 BÜLLINGEN
Tél.: +32(0)80/54.80.59
www.hotel-schroeder.be



Hotel VAL DE L'OUR
Von-Orley-Straße, 88
4790 BURG-REULAND
Tél.: +32(0)80/32.90.09
www.valdelour.be



Hotel ULFTALER SCHENKE
Lindenallee, 65
4790 BURG-REULAND
Tél.: +32(0)80/32 97 67
www.ulftaler-schenke.be



Hotel EIFELLAND
Seestraße, 5
4750 BÜTGENBACH
Tél.: +32(0)80/44.66.70
www.hoteleifelland.be



Hotel DU LAC
Seestraße, 53
4750 BÜTGENBACH
Tél.: +32(0)80/44.64.13
www.hoteldulac.be



Hotel BÜTGENBACHER HOF
Marktplatz, 8
4750 BÜTGENBACH
Tél.: +32(0)80/44.42.12
hotelbutgenbacherhof.com



Hotel SLEEPWOOD HOTEL
Neustraße 61
4700 EUPEN
Tél.: +32(0)87 55 50 88
www.sleepwood.eu



Hotel RESTAURANT TYCHON
Aachener Straße 30
4731 EYNATTEN
Tél.: +32(0)87/85 12 36
www.hotel-tychon.be



Hotel DU MOULIN
Grand-Rue, 28
4960 LIGNEUVILLE
Tél.: +32(0)80/57.00.81
www.hoteldumoulin.com



Hotel ALBERT 1^{er}
Place Albert 1^{er} 40
4960 MALMEDY
Tél.: +32(0)80 33 04 52
www.hotel-albertpremier.be



Hotel MY HOTEL
Dvt les Grands Moulins 25
4960 MALMEDY
Tél.: +32(0)80 78 00 00
www.myhotel.be



Hotel LE VAL D'ARIMONT
Chemin du Val 30
4960 ARIMONT
Tél.: +32(0)80/33.07.61
www.val-arimont.be



Hotel EIFELER HOF
Manderfeld 304
4760 MANDERFELD
Tél.: +32(0)80/54 88 35
www.eifelerhof.be



Hotel ZUM ONKEL JONATHAN
Hauptstraße 49-51
4730 RAEREN
Tél.: +32(0)87/85 80 30
www.onkel-jonathan.be



Hotel AM STEINWEIHER
Rodter Straße, 32
4780 ST. VITH
Tél.: +32(0)80/22.72.70
www.steinweiher.be



Hotel PIP-MARGRAFF
Hauptstraße, 7
4780 ST. VITH
Tél.: +32(0)80/22.86.63
www.pip.be



Hotel ZUM BURGHOF
K.-F. -Schinkel -Str., 11
4782 SCHÖNBERG
Tél.: +32(0)80/54.81.59
www.burghof.be



Hotel ALTE SCHMIEDE
Bleialferstraße 6
4782 SCHÖNBERG
Tél.: +32(0)80 54 88 25
www.zuraltenschmiede.be



B&B LANDHAUSZIMMER
Kreuzstraße 28
4730 RAEREN
Tél.: +32(0)87 86 67 23
www.landhauszimmer.eu



JUGEND HERBERGE

AUBERGE DE JEUNESSE HAUTES FAGNES
Route d'Eupen, 36
4960 BEVERCE
Tel.: +32(0)80/33.83.86
www.lesaubergesdejeunesse.

VIDO ATELIER & HERBERGE
Mierelterweg 21
4790 BURG-REULAND
Tél.: +32(0)80/41.00.80
www.vido-ostbelgien.be

SPORHOUSE WORRIKEN
Worriken, 9
4750 BUTGENBACH
Tél.: +32(0)80/44.69.61
www.worriken.be

GÎTE KALEO EUPEN
Judenstraße, 79
4700 EUPEN
Tél.: +32(0)87/55.31.26
www.kaleo-asbl.be

GÎTE KALEO HAUTES FAGNES
Rue des Charmilles, 69
4950 OVIFAT
Tél.: +32(0)80/44.46.77
www.kaleo-asbl.be

JUGENDHERBERGE EIFEL-ARDENNES
Rodter Straße 13 A
4780 ST.VITH
Tél.: +32(0) 80 22 93 31
www.jeugdherbergen.be



Zwischenwegweiser



Knotenpunkt

< Wandern nach Zahlen

- 1 Suchen Sie Ihren Startpunkt auf der Karte
 - 2 Wählen Sie eine Route auf dem Streckennetz, als Schleife oder linear
 - 3 Notieren Sie die Nummern der Knotenpunkte auf der Route
 - 4 Die Länge der Route errechnet sich durch addieren der Abstände Zwischen den Knotenpunkten
- ➔ **STARTKLAR** : Folgen Sie der Beschilderung entsprechend der notierten Knotenpunktreihenfolge



© Thomas Bichler

Neue Beschilderung in Ostbelgien !
Die Region hat sich für eine Wanderbeschilderung nach dem Knotenpunktsystem entschieden. Das Wanderknotenpunktsystem ist inzwischen auf dem gesamten Gebiet der Deutschsprachigen Gemeinschaft installiert und in Gebrauch.



< Die Wanderkarten

Die in dieser Broschüre vorgestellten Wanderungen sind nur eine Auswahl der gekennzeichneten Wanderstrecken, die Sie auf all unseren IGN-Wanderkarten finden.

Diese Karten werden an folgenden Stellen zum Kauf angeboten:
in den Tourist Info-Stellen oder im Haus des Tourismus Hohes Venn - Ostbelgien, Place Albert 1^{er}, 29a in 4960 Malmedy.

Auch erhältlich online unter: www.ostbelgien.eu/de/shop



Preis : 8 €

Preis : 8 €



Preis : 8 €

Preis : 8 €



Die Gemeinden Malmedy und Weismes bieten

Preis : 8 €

Rundwanderungen unterschiedlicher Länge an. Diese sind mit einem geometrischen Zeichen markiert. Start- und Zielpunkte sind auf der Wanderkarte vermerkt.



VENN TRILOGIE

Lust auf mehr?

Die 109 Kilometer lange Venntrilogie verbindet in sechs Tagesetappen drei typische Landschaften und zeigt Ihnen die kraftvollste Natur Ostbelgiens.



Erhalte den offiziellen
Wanderführer zur
Venntrilogie kostenlos!

www.venntrilogie.eu

