



Il y a 100 millions d'années, surplombant la mer primitive européenne, se dressait une imposante chaîne de montagnes. Au fil des millénaires, les mouvements continus de l'eau érodèrent leurs sommets vertigineux, les transformant en de nouveaux reliefs naturels, aujourd'hui connus sous le nom de Fagnes.

Découpé en six étapes, ce sentier de randonnée de 109 km vous emmène en voyage. Sa particularité ?

Il relie trois paysages des Fagnes, vous dévoilant la nature la plus surprenante des Cantons de l'Est.

Bienvenue sur la Venntrilogie au cœur de l'Europe, nous vous souhaitons une excellente randonnée !

Zo'n honderd miljoen jaar geleden stak een machtige bergketen hoog uit boven de prehistorische Europese zee. In de loop van duizenden jaren werden zijn steile toppen afgesleten door de voortdurende bewegingen van het water, waardoor nieuwe natuurlandschappen zijn ontstaan die we vandaag kennen als de Venen.

Deze 109 kilometer lange wandelroute is onderverdeeld in zes etappes en neemt je mee op avontuur.

Wat deze route zo speciaal maakt, is dat zij de drie meest kenmerkende landschappen van de Venen met elkaar verbindt en je laat kennismaken met de ruige natuurspracht van de Oostkantons.

Welkom op de Venntrilogie in hartje Europa - wij wensen je een fantastische wandeltocht !



LE GUIDE DE RANDONNÉE OFFICIEL

DE OFFICIËLE WANDELGIDS

DE PREMIUM-WANDELBELEVENIS IN DE OOSTKANTONS



LE SENTIER-PHARE DANS LES CANTONS DE L'EST



Ostbelgien
Cantons de l'Est - Oostkantons

BIENVENUE SUR LA VENNTRILOGIE 04

La Ventrilogie, ça se prépare...	08
Trouvez votre chemin	09

TROIS FRONTIÈRES » EUPEN 10**01 TROIS FRONTIÈRES → EYNATTEN 14**

PRÉSENTATION	16
Les 3 frontières et l'État du Moresnet neutre	18
Docteur Molly, le roi sans couronne	20
Emmaburg, la légende d'Emma et Eginhard	22
Le curé Klausener, ou les valeurs plus résistantes que les barreaux	24

02 EYNATTEN → EUPEN 26

PRÉSENTATION	28
Raeren	30
Eupen, une ville capitale	32
Hubert Schiffer, l'historien d'un art	34
Walter Ophey, un enfant du pays d'Eupen	36
Irene Janetzky, la voix (a)dorée des ondes germanophones	38
Willy Mommer, le virtuose de la Résistance	40

EUPEN » MALMEDY 42**03 EUPEN → BOTRANGE 46**

PRÉSENTATION	48
Les Hautes Fagnes	50
Signal de Botrange	52
La Croix des Fiancés, l'amour pour toute armure	54
La Via Mansuerisca, le pari de Charlemagne avec le diable	56
Le Général Baltia, le baron bruxellois qui rehaussa le toit de la Belgique	58

04 BOTRANGE → MALMEDY 60

PRÉSENTATION	62
Malmedy, ou le mélange des cultures	66
Leon Riquet, alias « Négus » seul face aux éléments	68
Marie-Anne Libert, une Fagnarde à la curiosité surnaturelle	70
Nanny Lambrecht, une femme moderne à Malmedy	72

MALMEDY » BÜTGENBACH 74**05 MALMEDY → ROBERTVILLE 78**

PRÉSENTATION	80
Les Frères Lebievre et la Nuit de Mai	82
Nicolas Pietkin et Henri Bragard, une vie de combat pour le wallon	84
Le Sotê, l'ami rancunier des Malmédiens	86
Reinhardstein, le rêve de pierre de Jean Overloop	88

06 ROBERTVILLE → BÜTGENBACH 90

PRÉSENTATION	92
Bütgenbach	94
Le trésor du monastère vert	96
La légende du Heckenmännchen	98

Validez vos étapes	101
Tes souvenirs	102

Bienvenue sur la

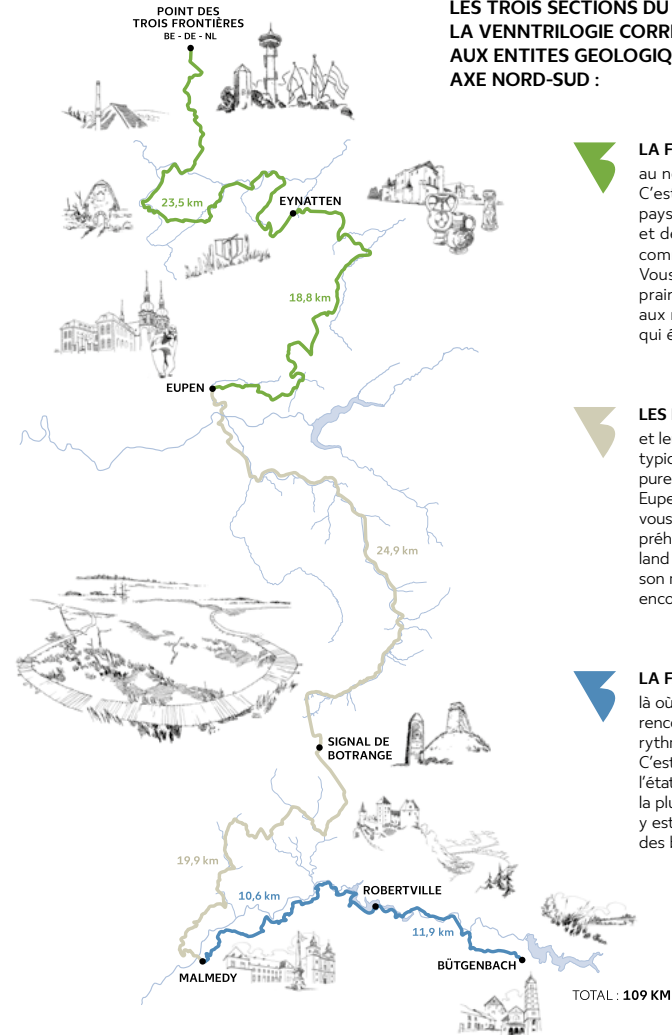


VENN TRILOGIE

La VENNTRILOGIE est une randonnée qui vous emmène à la découverte des Cantons de l'Est, une région à l'intersection de trois cultures.

Le parcours illustre par de multiples aspects ces synergies et nous nous réjouissons de vous en faire percevoir les richesses, pas à pas. À l'origine du tracé : la formation géologique des Fagnes, qu'il faut voir comme une des montagnes les plus anciennes d'Europe. Constituant, dès la période crétacée, une « île dans la mer préhistorique », elles forment un ensemble cohérent et unique qui occupe une position centrale sur le continent. Ces Fagnes en tant que montagne apparaissent comme le trait d'union entre les Cantons de l'Est, terre d'une population si particulière.

LES TROIS SECTIONS DU PARCOURS DE LA VENNTRILOGIE CORRESPONDENT AUX ENTITES GEOLOGIQUES, DANS UN AXE NORD-SUD :



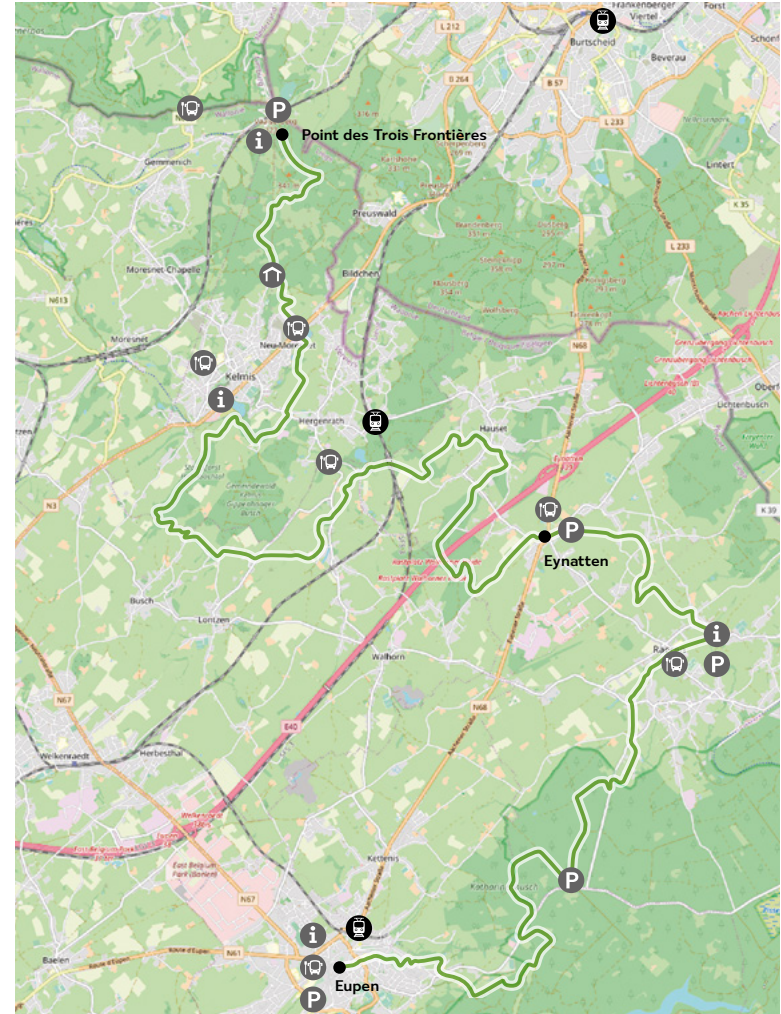
Au gré de votre randonnée, point de frontière ou de démarcation, plutôt des jonctions et des ponts jetés entre les cultures d'Europe ! De tous temps à la croisée des chemins, mêlant langues et folklore, le côté international, cosmopolite, des Fagnes a été stimulé par les contacts et échanges, mais aussi par les sous-sols qui ont fourni les matières premières pour l'artisanat. Au cours d'une des étapes d'ailleurs, vous vous amuserez de commander votre petit-déjeuner en français et de choisir votre menu du soir en allemand !

L'itinéraire que nous empruntons n'a pas été créé de toutes pièces, mais emprunte des itinéraires et sentiers qui ont servi depuis longtemps aux déplacements et au commerce. Il a juste été remis au goût du jour pour cette Venntrologie, utilisant le balisage point-nœud, déjà de mise dans les sentiers de randonnées des Cantons de l'Est (Info sur ostbelgien.eu)

La plupart du temps, les sentiers de randonnée suivent les cours d'eau découlant des Hautes Fagnes. Entre les forêts de sapins, les abords rocheux de la Warche ou les prairies

verdoyantes d'Eupen, vous découvrirez sur ce territoire une variété unique et très puissante de paysages. Profitez à chaque instant, laissez-vous porter par ce véritable jardin de randonnée et par les légendes et destins des héros imaginaires ou bien réels qui en peuplent l'Histoire. Enfin, sur cette terre de rencontres, vous serez vite imprégné-e par le caractère particulier des lieux. En effet, les habitants de la région puisent leur tempérament dans la richesse de la nature, son relief franc et son climat bien typé. C'est dans un espace liminal aussi particulier que celui-là que les véritables héros se révèlent. Vous en faites partie, vous aussi, chers randonneurs de la Venntrologie ! Nous vous souhaitons la plus enrichissante des expériences.





TROIS FRONTIÈRES EUPEN

01

..... p. 14

**TROIS FRONTIÈRES
→ EYNATTEN**

02

..... p. 26

**EYNATTEN
→ EUPEN**

➔ Pour valider vos étapes, rendez-vous p. 101



01

TROIS FRONTIÈRES
→ EYNATTEN

DISTANCE

23,5 KM

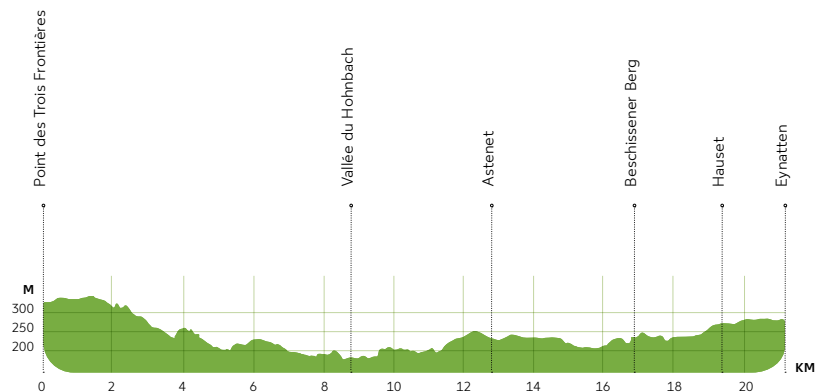
DIFFICULTÉ



DÉNIVELÉ

172 M

223 M



Pour plus d'infos et des actualités sur le tracé → www.venntrilogie.eu/fr/etape1



TROIS FRONTIÈRES & PREUSWALD

Au départ de l'imposante Tour Baudouin et du point des Trois Frontières, vous vous engagez sur de larges allées bordées de pins. Puis, lentement, vous descendez et la vue se couvre avant de se révéler dans toute sa splendeur. Le chemin sillonne alors la montagne pour rallier les abords du village de La Calamine. Particularité de cette région transfrontalière, on ignore dans quelle langue saluer les promeneurs croisés au long du chemin... En traversant la route, vous « plongez » vers un plan d'eau avant de remonter jusqu'à une prairie. Après un passage par une clairière, vous poussez une porte vers une grande étendue verte. La traversée de cette prairie vous amène à votre premier échalier ! Ce ne sera certainement pas le dernier... !

EYNEBURG & HOHNBACHTAL

Vous voilà revenus à la civilisation, mais pas pour longtemps... Car après avoir traversé la route, les maisons se raréfient pour laisser place à une forêt de contes de fées ! Bienvenue dans un monde de ruines et de rochers imposants. La mousse grimpe sur les écorces, tout ici respire les légendes d'autrefois. Vous apercevez alors le château d'Eyneburg et ses arches de pierre qui sommeillent sur la colline, tandis qu'une ancienne muraille accompagne votre voyage. Vous traversez une arche en pierre suivie d'un petit pont. Direction les hauteurs vertes pour une vue plongeante sur La

Calamine et son paysage minier. Il est déjà temps de s'enfoncer dans la vallée du Hohnbach, de plus en plus sauvage au fur et à mesure que vous progressez sur les caillébottis. Stop pour apprécier un dernier témoin de l'industrie minière de la Vieille Montagne. À chaque tournant, la nature montre d'autres visages, effleure l'eau. Vous débouchez sur des prairies vallonnées, avec vue sur des rochers imposants. Sentiment de liberté totale. Et puis vous franchissez un pont avant de traverser les champs et les jardins pour rejoindre le petit village de Lontzen.

COMBIEN D'ÉCHALIERS SUR VOTRE CHEMIN ?

En traversant ces paysages de bocages, de prés et de vergers, vous découvrirez sur le parcours un patrimoine insolite de la région : les échaliers. Ces petites barrières vous permettent de traverser les prés en évitant au bétail de s'échapper. Ils prennent des formes diverses : tourniquets, petites échelles en pierres bleues, bois ou en métal... ils ont tous les styles.

ASTENET & HAMMERBRÜCKE

Derrière une ferme typique de la région, un sentier insoupçonné vous offre une vue lointaine sur notre prochain repère : la Résidence Sainte-Catherine. Continuez par les champs, et passez derrière le bâtiment. Votre aventure se poursuit sur un passage tortueux traversant une petite forêt secrète. Traversez la route et marchez à gauche dans le champ avant de reprendre un nouveau sentier tortueux le long de l'eau. Un passage légèrement plus technique vous attend. Une fois sorti du bois, vous rejoignez à travers champs

la solide Hammerbrücke. Ici, la vie semble très tranquille, laissant s'épanouir une charmante vie animale. Passez sous l'imposant édifice et laissez-le dans votre dos pour vous retrouver au milieu des champs. Ça grimpe un peu ? Un beau panorama sur un paysage bucolique vous récompensera bientôt ! Descendez maintenant une petite route pour traverser la Gueule et entrez dans la forêt pour gravir le « Beschissener Berg ».


LUNCHTIME !

Profitez du confortable banc qui vous attend au sommet de la Beschissener Berg pour apprécier la vue splendide. Un lieu idéal et un moment stratégique pour vous reposer ! En effet, après une montée assez difficile, vous avez franchi des moments forts... et bien plus de la moitié du parcours. La suite vers Eynatten est relativement simple.

HAUSET, EYNATTEN

Ensuite, c'est droit devant ! Vous apercevez déjà Hauset, le village près duquel la Gueule prend sa source. Une fois arrivés dans le village, au point-nœud 79, rentrez dans les bois à votre droite et suivez la longue ligne droite. Environ 300 m après l'étang de pêche, prenez à gauche et descendez vers le tunnel sous l'autoroute. De l'autre côté, suivez le sentier pour rejoindre un chemin plus large, que vous empruntez vers la gauche. Après 400 m, montez à votre droite et grimpez jusqu'à atteindre une route asphaltée, où vous tournez à gauche. L'étape s'achève alors à l'église d'Eynatten, particulièrement charmante.


LES 3 FRONTIÈRES ET L'ÉTAT DU MORESNET NEUTRE



Bordé de forêts sublimes, le site des Trois Frontières marquait autrefois le point d'intersection de quatre pays : la Belgique, l'Allemagne, les Pays-Bas mais aussi, de 1839 à 1919, un micro-État neutre, Moresnet neutre. C'était il y a 100 ans. Moresnet Neutre est né de l'indécision de la diplomatie internationale concernant la « Vieille Montagne », la précieuse mine de zinc de La Calamine. Ce micro-État a rapidement été considéré comme un paradis pour les libres penseurs et attira des gens de tous horizons dont des contrebandiers. Pour préserver cette autonomie et renforcer l'identité du Moresnet neutre, des efforts furent réalisés à tous les niveaux : création de timbres, d'un drapeau et d'un hymne. Par ailleurs, l'espéranto fut établi comme « langue nationale ».

Inspiré par d'autres micro-États comme Monaco, Moresnet neutre a également tenté de créer un casino, qui a par contre rapidement été fermé. Depuis que la guerre a redessiné les frontières et que le Moresnet neutre n'est plus, le point des Trois Frontières est réellement situé aux Pays-Bas actuels, où il est considéré comme le « sommet » le plus élevé du pays.

' Le point des Trois Frontières est réellement situé aux Pays-Bas actuels, où il est considéré comme le « sommet » le plus élevé du pays. '



LE SAVIEZ-VOUS ?

La « Calamine » est un terme désuet qui désigne le minerai à partir duquel on extrait le zinc. La localité tire son nom français de ce minerai (« Kelmis », en allemand). L'utilisation de ce métal a connu son essor lorsque le baron Haussmann a

décidé de s'en servir pour couvrir les toits de Paris et canaliser les eaux de pluie. On dit d'ailleurs que « Quand il pleut à Paris, les gouttes tombent sur La Calamine »

(David van Reybrouck).

Docteur Molly

le roi sans couronne

Le sol très particulier du Moresnet neutre, véritable mine de zinc, a forcément donné naissance à des personnages hauts en couleur. C'est le cas notamment du Docteur Wilhelm Molly.



À la fin du XIXe siècle, jeune médecin, idéaliste, il décide d'ouvrir son cabinet dans le petit Etat. Il prodigue ses soins gratuitement aux plus démunis. En initiant la population à des règles d'hygiène strictes, il protège la région de l'épidémie de choléra. Très apprécié, il devient le médecin en chef de la société minière « Vieille Montagne », qui administre ce village-Etat. Et parce qu'il partage les valeurs d'une population toujours en quête d'accroître son

indépendance, Molly va contribuer, en tant que suppléant au bourgmestre, à lui offrir une identité propre. Le docteur, fêru de philatélie et de numismatique, fonde alors la Société postale de Moresnet, produisant ses propres timbres. Des timbres valables uniquement dans les quelques kilomètres carrés de Moresnet mais affichant néanmoins fièrement leur origine « Poste intérieure de Moresnet ». Rapidement interdits par les services postaux belges et allemands, ils n'ont pu circuler que 17 jours, ce qui offre aux rares exemplaires existants encore aujourd'hui une certaine valeur auprès des collectionneurs. Pas découragé pour autant, le Docteur Molly veut aller plus loin : quoi de plus fondamental, de plus essentiel à une culture qu'une langue propre ? Et quoi de mieux, pour cet Etat neutre et artificiel, que de choisir une langue assemblée de toutes pièces ?

DE MORESNET À AMIKEJO

L'intérêt de Molly pour la linguistique et ses contacts dans la franc-maçonnerie alimentent alors un des projets linguistiques les plus ambitieux de son époque à La Calamine : l'Espéranto. Une occasion unique se présente : Moresnet neutre pourrait devenir le premier Etat au monde officiellement espérantophone. L'Etat serait rebaptisé « Amikejo », lieu d'amitié, tout simplement !

En 1908, le siège des Espérantistes se déplace de Genève à La Calamine.

On crée un nouveau drapeau, et on compose même un hymne national avec des paroles - en espéranto bien sûr : la « Marche d'Amikejo ». Molly épouse également une des filles de Louis-Lazare Zamenhof, le père de l'espéranto alias « Doktoro Esperanto ». Mais ces fantaisies se heurtent vite à la dure réalité : bien que des cours d'espéranto soient donnés dans le village, la population locale continue de s'exprimer en allemand, en français, et surtout en dialecte de La Calamine.

La Première Guerre mondiale apporte un coup fatal aux idéaux du Docteur Molly. Il décède en 1919, quelques mois à peine avant la dissolution de l'Etat provisoire de Moresnet neutre. Mais le souvenir demeure... Aujourd'hui encore, des rassemblements internationaux d'espérantistes ont lieu à La Calamine. Et nombreux sont les habitants du village dont les aïeux ont, à un moment où l'autre de leur vie, commandé une bière ou acheté leur pain avec quelques mots d'Espéranto importés au village par un médecin de famille allemand.



WELKOM OP DE VENNTRILOGIE 108

Bereid je voor op de Venntrilogie	112
Bewegwijzering en advies	113

HET DRIELANDENPUNT » EUPEN 114

01 HET DRIELANDENPUNT → EYNATTEN 118

INLEIDING	120
Het Drielandenpunt en Neutraal-Moresnet	122
Dokter Molly, de ongekroonde koning van Neutraal Moresnet	128
Emmaburg, de legende van Emma en Einhard	130
Pastoor Klausener, een geloof dat gevangenschap overwint	132

02 EYNATTEN → EUPEN 134

INLEIDING	136
Raeren	124
Eupen, hoofdstad van de Duitstalige Gemeenschap	126
Hubert Schiffer, historicus van een kunstvorm	138
Walter Ophey, zoon van het Land van Eupen	140
Irene Janetzky, de gouden stem van de Duitstalige radio	142
Willy Mommer, virtuoos van het verzet	144

EUPEN » MALMEDY 146

03 EUPEN → BOTRANGE 150

INLEIDING	152
De Hoge Venen	154
Signaal van Botrange	156
Het kruis der verloofden : liefde overwint (bijna) alles	158
De Via Mansuerisca, Karel de Grote sloot een pact met de duivel	160
Generaal Baltia, de Brusselse baron die het 'dak van België' verhoogde	162

04 BOTRANGE → MALMEDY 164

INLEIDING	166
Malmedy, een culturele smeltkroes	170
Léon Rinquet nam het in zijn eentje op tegen de elementen	172
Marie-Anne Libert, thuis in de Venen, onvermoeibaar nieuwsgierig	174
Nanny Lambrecht, een moderne vrouw in Malmedy	176

MALMEDY » BÜTGENBACH 178

05 MALMEDY → ROBERTVILLE 182

INLEIDING	184
De gebroeders Lebierre en de Meinacht	186
Nicolas Pietkin en Henri Bragard, een levenslange strijd voor het Waals	188
De Sotê, de wraakzuchtige vriend van de bewoners van Malmedy	190
Reinhardstein, de stenen droom van Jean Overloop	192

06 ROBERTVILLE → BÜTGENBACH 194

INLEIDING	196
Bütgenbach	198
De schat van het groene klooster	200
De legende van het Heckenmännchen	202

Valideer je etappes	205
Jouw souvenirs	206

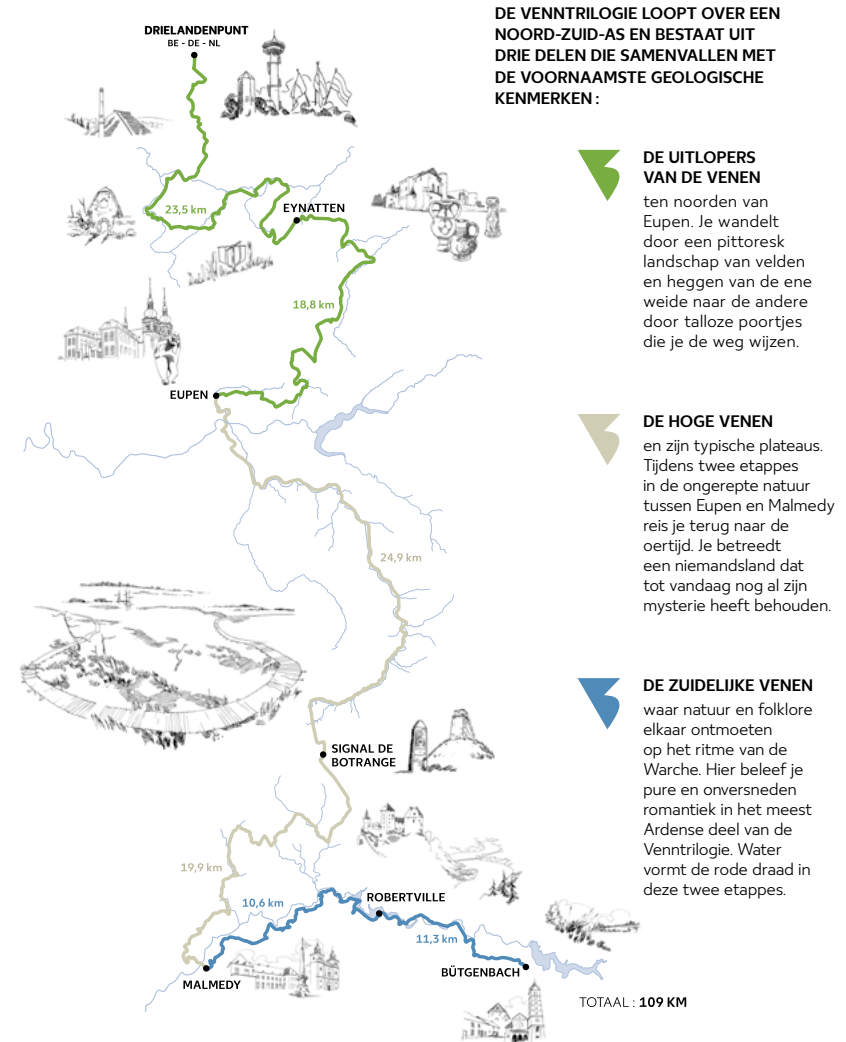
Welkom op de



VENN TRILOGIE

De Venntrilogie is een langeafstandswandeling die je meeneemt op ontdekkingsreis door de Oostkantons, een regio op het kruispunt van drie culturen.

Wij kijken er met veel plezier naar uit om je de rijkdom van deze culturele smeltkroes stap voor stap te laten ontdekken. Aan de oorsprong ligt het geologische ontstaan van de Venen, een van de oudste berggebieden van Europa. Al sinds het Krijt vormen de Venen een 'eiland in de prehistorische zee', een uniek en samenhangend geheel in een centrale locatie op het Europese vasteland. Als 'bergketen' vormen de Venen de schakel tussen de Oostkantons, thuis van een heel bijzondere gemeenschap.



Tijdens je tocht zal je geen fysieke grenzen of barrières tegenkomen, maar wel knooppunten en bruggen tussen de culturen van Europa! Als kruispunt van taal en folklore werd de internationale, kosmopolitische kant van de Venen van oudsher gestimuleerd door de vele contacten en het handelsverkeer, maar ook door haar ondergrond die de grondstoffen levert voor de verschillende ambachten.

Op sommige haltes zul je je ontbijt in het Frans bestellen en je avondmaal in het Duits (en omgekeerd)! Het lijkt een beetje op het fascinerende verhaal van Marie-Anne Libert die, zoals je verderop zal lezen, werd geboren in een Prinsdom, opgroeide onder Frans bewind en stierf onder Pruisische vlag, dat alles zonder haar eigen stad Malmédy te verlaten.

Het traject dat je zal volgen is geen samenraapsel van korte wandelingen, maar loopt over routes en paden die reizigers en handelaars eeuwenlang gebruikt hebben. Voor de Venntriologie werd de route zorgvuldig herzien en bewegwijzerd volgens knooppunten die je wellicht zal herkennen van andere wandelroutes in de Oostkantons.

(Meer informatie op ostbelgien.eu).

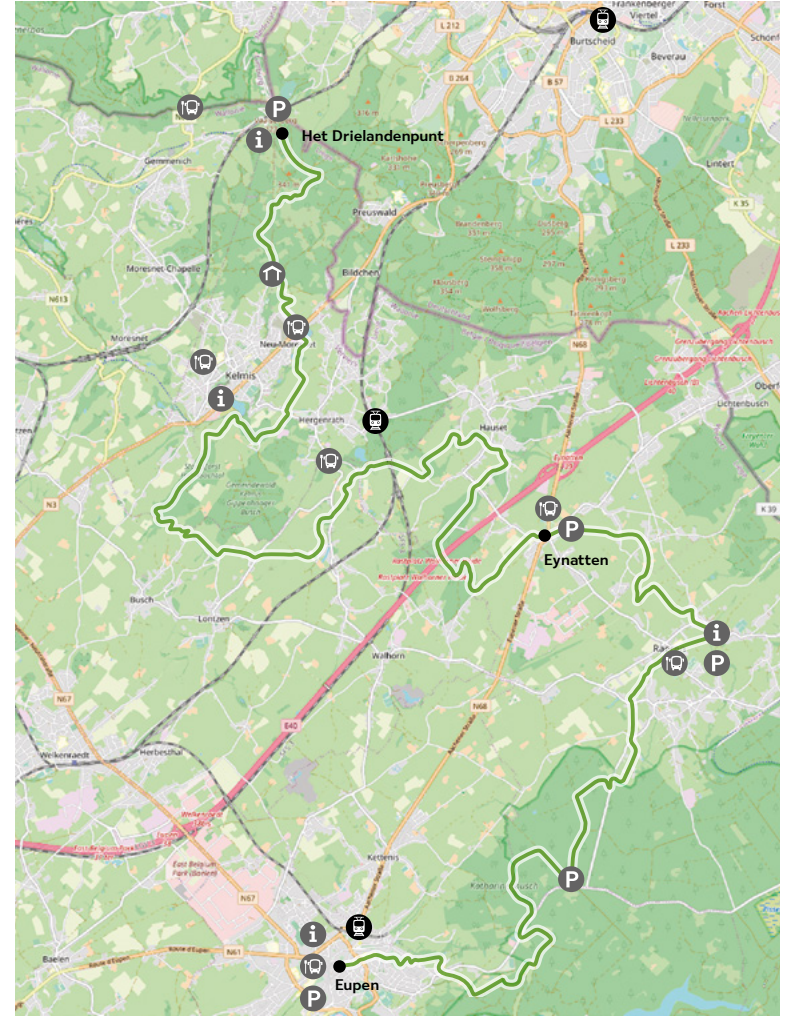
De wandelpaden volgen meestal de waterlopen van de Hoge Venen. Of je nu loopt door naaldbossen, langs de rotsachtige oevers van de Warche of door de groene weiden van Eupen, in dit gebied zal je een unieke en heel bijzondere verscheidenheid aan landschappen ontdekken. Geniet van elk moment, laat deze heuse wandeltuinen je in vervoering brengen en leer meer over de legendes en lotgevallen van de denkbeeldige en echte helden die haar geschiedenis bevolken. In dit land van ontmoetingen zal je al snel doordrongen raken van het bijzondere karakter van deze streek. Want ook haar inwoners ontlenden hun temperament aan de rijkdom van de natuur, het uitgesproken reliëf en het typische klimaat... Enkel in zo'n uniek gebied kunnen echte helden zich openbaren. En jij, beste Venntriologie-wandelaar, bent een van hen!

Wij wensen je een onvergetelijke ervaring toe.





HET DRIELANDENPUNT EUPEN



01

..... p. 120

**HET
DRIELANDENPUNT
→ EYNATTEN**

02

..... p. 132

**EYNATTEN
→ EUPEN**

➔ Ga naar p. 205 om je etappes te valideren.



01

HET DRIELANDENPUNT → EYNATTEN

AFSTAND

23,5 KM

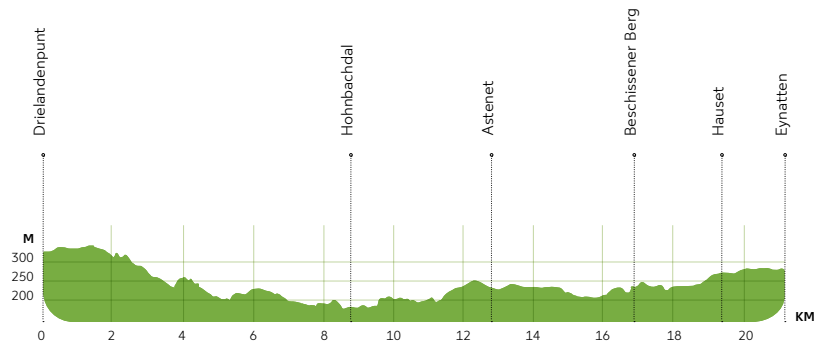
MOEILIKHEIDSGRAAD



HOOGTEMETERS

172 M

223 M



Voor meer informatie en de huidige toestand van de Venntrologie → www.venntrologie.eu/nl/etappe1



HET DRIELANDENPUNT & PREUSWALD

Vanaf de imposante Boudewijntoren en het Drielandenpunt zet je je eerste stappen op een onopvallend pad... het avontuur begint! Het uitzicht verdwijnt naarmate je bergaf loopt, tot het zich plots in al zijn pracht openbaart. Via de heuvelflanken bereik je de rand van Kelmis. Het bijzondere aan deze grensstreek is dat je nooit goed weet in welke taal je de andere wandelaars moet begroeten... Zodra je de weg oversteekt, gaat het bergafwaarts in de richting van een vijver en daarna in stijgende lijn naar een weiland. Na een open plek open je de poort die toegang geeft tot een uitgestrekt groen gebied. Eens je de weide doorkruist hebt, kom je aan bij het eerste van een lange reeks weidepoortjes...

EYNEBURG & HOHNBACH-DAL

Je komt weer aan in de bewoonde wereld, maar niet voor lang, want eens de weg over worden de huizen schaarser en maken ze plaats voor een sprookjesachtig bos! Welkom in de wereld van oude ruïnes en imposante rotspartijen. De bomen zijn bedekt met mos en alles hier ademt de sfeer uit van mysterieuze legendes uit een ver verleden. Terwijl je een oude muur langs de weg volgt, zie je Kasteel Eyneburg en de ruïnes van zijn stenen bruggen op de heuvel liggen. Loop onder een stenen boog door en daarna over een kleine brug. Naarmate je hoger klimt in het groene landschap krijg je een

adembenemend uitzicht op Kelmis en zijn mijnland-schap. Daarna is het tijd om af te dalen in de vallei van de Hohnbach: je loopt over een vlonderpad, de natuur wordt ruiger. Houd nog even halt om de Vieille Montagne te aanschouwen, de laatste getuige van de mijnbouw in deze regio. Na iedere bocht toont de natuur zich van een andere kant, maar water is alomtegenwoordig. Je bereikt een glooiend weidelandschap met uitzicht op imposante rotsen. Totale vrijheid! Steek vervolgens de brug over om via enkele velden en tuinen aan te komen in het dorpje Lontzen.

HOEVEEL WEIDEPHOORTJES ZAL JE ONDERWEG PASSEREN?

Tijdens je tocht door dit landschap van heggen, weiden en boomgaarden zal je tal van weidepoortjes passeren, een bijzonder erfgoed van deze streek. Deze nauwe hekken voorkomen dat het vee ontsnapt, maar bieden passanten ook toegang tot de verschillende weilanden en velden. Je vindt ze in allerlei vormen en maten: draaihekjes of tourniquets, kleine houten of metalen laddertjes, blauwsteen, enz.

ASTENET & HAMMERBRUG

Achter een typische streekboerderij biedt een prachtig pad uitzicht op het volgende oriëntatiepunt: het imposante Katharinenstift in het pittoreske dorpje Astenet. Terwijl je door de velden loopt, kan je alvast uitkijken naar de portieken van dit gebouw. Wandel achter het gebouw verder door de velden. Steek daarna de weg over en wandel aan de linkerkant van het veld. Dan begint weer een kronkelend pad langs het water. Deze passage is iets technischer, maar straks kom je uit op een idyllische plek aan de overkant van de velden.

De imposante Hammerbrug strekt zich uit over een serene plek waar de lokale fauna prima gedijt. Hoe dichterbij je dit spoorwegviaduct komt, hoe meer je zijn grootsheid zal ervaren. Na de brug sta je weer midden in de velden. Klimt de weg een beetje? Niet opgeven, want binnenkort word je beloond met een panoramisch uitzicht over een schilderachtig landschap! Volg een smalle weg over de Geul en ga het bos in om de "Beschissener Berg" te beklimmen. Kan je het geruis van het water horen tijdens je klim?


LUNCHTIME!

Ga lekker zitten op de comfortabele bank op de top van de Beschissener Berg en geniet van het prachtige uitzicht. Dit is een ideale plek om even uit te blazen. Na een vrij lastige klim heb je al enkele hoogtepunten gezien en ruim de helft van de etappe afgelegd. Het vervolg naar Eynatten is eerder gemakkelijk.

HAUSET, EYNATTEN

Vanaf nu gaat het rechtdoor! In de verte zie je Hauset al liggen, waar de Geul iets verderop ontspringt. Via smalle doorgangen passeer je een stille vijver op weg naar het dorp. Ga bij knooppunt 79 rechts het bos in en volg het lange rechte stuk. Ongeveer 300 meter na de visvijver sla je linksaf en ga je bergafwaarts in de richting van de tunnel onder de snelweg. Laat het geraas van de snelweg achter je en volg het pad om bij een breder weggetje te komen. Sla daar links af. Ga na 400 m rechts omhoog en klim tot je bij een asfaltweg komt, waar je linksaf slaat. Na enkele villa's, landhuizen en kastelen kom je aan bij het charmante kerkje van Eynatten, het eindpunt van de eerste etappe.

HET DRIELANDENPUNT EN NEUTRAAL- MORESNET



Het door prachtige bossen omgeven Drielandenpunt vormde ooit zelfs een vierlandenpunt, toen de grenzen van België, Nederland, Duitsland én de neutrale microstaat Neutraal Moresnet (1839-1919) er samenkwamen. Dat is inmiddels een dikke eeuw geleden. Neutraal Moresnet ontstond vanwege de besluiteloosheid van de internationale diplomatie over de Vieille Montagne, de waardevolle zinkmijn van Kelmis. Het ministaatje werd al snel beschouwd als een paradijs voor vrijdenkers en trok mensen uit alle lagen van de bevolking aan, waaronder ook smokkelaars. Om de autonomie en de identiteit van Neutraal Moresnet te versterken werd geen inspanning gespaard: er kwamen postzegels, een vlag en zelfs een eigen volkslied. Het Esperanto werd gekozen als 'nationale taal'.

Geïnspireerd door andere ministaatjes zoals Monaco probeerde Neutraal Moresnet ook een casino op te richten, dat echter al snel werd gesloten omdat het illegaal was. Toen na de oorlog de grenzen hertekend werden, hield het microstaatje op te bestaan. Het Drielandenpunt ligt daardoor vandaag deels in Nederland, waar het als de 'hoogste bergtop' van het land wordt beschouwd.

'Het Drielandenpunt ligt daardoor vandaag deels in Nederland, waar het als de 'hoogste bergtop' van het land wordt beschouwd'



WIST JE DAT...

... de Franse naam van Kelmis "La Calamine" is, een ouderwetse term voor het erts waaruit zink wordt gewonnen? Het gebruik van dit metaal nam een hoge vlucht toen Baron Haussmann

het begon te gebruiken om de daken van Parijs te bedekken en het regenwater af te voeren. Men zegt weleens dat "Als het regent in Parijs, dan druppelt het op Kelmis" (David van Reybrouck).

Dokter Molly

de ongekroonde koning van Neutraal Moresnet

De zinkrijke bodem van Neutraal Moresnet heeft in de loop van de geschiedenis enkele kleurrijke personages voortgebracht.



Een van hen was Wilhelm Molly, een idealistische jonge arts die aan het eind van de XIXde eeuw besloot zijn praktijk te openen in dit dwergstaatje. Aan de armste inwoners verstrekte hij gratis zorg en door de bevolking strenge hygiëneregels op te leggen, beschermde hij de regio tegen de cholera-epidemie. Hij genoot veel aanzien en werd benoemd tot hoofdarts van de Vieille-Montagne, het mijnbouwbedrijf dat Neu-

traal Moresnet bestuurd. Omdat hij net als de bevolking streefde naar meer onafhankelijkheid, hielp Molly als waarnemend burgemeester het dorp een eigen identiteit te geven. De arts, een fervent postzegel- en muntenverzamelaar, richtte de Société postale de Moresnet op, een nationale postdienst die haar eigen postzegels maakte. Deze zegels waren alleen geldig binnen de paar vierkante kilometer van Moresnet, maar de melding Poste intérieure de Moresnet toonde trots hun herkomst. Al snel werden ze verboden door de Belgische en Duitse postdiensten; in totaal mochten ze maar 17 dagen circuleren, waardoor de schaarse overgebleven exemplaren vandaag een bepaalde verzamelwaarde hebben. Niet ontmoedigd door deze tegenslag ondernam dokter Molly een nieuwe poging: wat is er fundamentele en essentiële voor een cultuur dan haar eigen taal? En wat is er beter voor deze neutrale en kunstmatige staat dan de keuze voor een taal die uit talloze stukjes van andere talen is samengesteld?

VAN MORESNET TOT AMIKEJO

Mollys belangstelling voor taalkunde en contacten in de vrijmetselarij waren de brandstof voor een van de meest ambitieuze taalprojecten van haar tijd in Kelmis: Neutraal Moresnet zou de eerste staat ter wereld worden met het Esperanto als officiële taal.

Het was een unieke kans. De staat werd omgedoopt tot Amikejo, een "plaats van vriendschap"! In 1908 verhuisde het Centrale Bureau van de Esperanto-beweging van Genève naar Neutraal Moresnet. Er werd een nieuwe vlag ontworpen en een nationaal volkslied met tekst — uiteraard in het Esperanto — gecomponeerd: de Amikejo-mars. Molly trouwde ook met een van de dochters van Ludwik Lejzer Zamenhof, de grondlegger van het Esperanto, ook bekend als Doktoro Esperanto. Maar zijn dromen stuitten al snel op de harde realiteit: hoewel het Esperanto in het dorp werd onderwezen, bleef de plaatselijke bevolking Duits, Frans en vooral het lokale dialect van Kelmis spreken.

De Eerste Wereldoorlog bracht de idealen van dokter Molly de genadeslag toe. Hij stierf in 1919, enkele maanden voor de ontbinding van de tijdelijke staat Neutraal Moresnet. De herinnering blijft nochtans bestaan, want ook nu nog vinden in Kelmis geregeld internationale bijeenkomsten van Esperantisten plaats. Tot vandaag zijn er veel inwoners wier voorouders ooit een biertje bestelden of brood kochten met een paar woorden Esperanto die een Duitse huisarts in het dorp had geïntroduceerd.